

COPIA

dell' 11/10/2012
al 26/10/2012



Deliberazione n. 192

del 10/10/2012

COMUNE DI NICOSIA

PROVINCIA DI ENNA

ORIGINALE DELLA DELIBERAZIONE DELLA GIUNTA COMUNALE

OGGETTO: "Aggiornamento Catasto Incendi-Legge 353/2000 art. 10- Approvazione elenco provvisorio delle aree percorse dal fuoco anno 2010".

L'anno duemiladodici addì dieci del mese di Ottobre
alle ore 13.30 e seguenti, nei locali del Palazzo Municipale si è riunita la Giunta Comunale
nelle persone dei Signori:

			Pres.	Ass.	
1	MALFITANO	Sergio	x		SINDACO - PRESIDENTE
2	AMORUSO	Carmelo	x		Vice Sindaco
3	LOCIURO	Calogero	x		Assessore
4	MANCUSO	Carla	x		Assessore
5	TOMASI	Vincenza	x		Assessore

Presiede il Sig. dott. Sergio Malfitano Sindaco Vice-Sindaco
del Comune suddetto.

Partecipa il Segretario Generale Sig. ra ZINGARE dott.ssa Mara

Il Presidente, constatato che il numero dei presenti è legale, dichiara aperta la seduta e invita i convenuti a deliberare sull'argomento in oggetto specificato.

LA GIUNTA MUNICIPALE

VISTA la proposta del Dirigente del V° Settore avente per oggetto: "Aggiornamento Catasto Incendi-Legge 353/2000 art. 10- Approvazione elenco provvisorio delle arre percorse dal fuoco anno 2010".

VISTO il parere tecnico reso ai sensi dell'art.53, 1° comma, della L. 142/90, recepita con L.R.48/91, modificato dall'art. 12 della L.R. 30/00 che si allega alla presente per formarne parte integrante;

RITENUTO dover approvare la superiore proposta;

VISTO l'Ord. EE.LL.. Regione Siciliana e successive modificazioni ed integrazioni;

CON VOTI UNANIMI, espressi nelle forme di legge;

DELIBERA

Di approvare la proposta di deliberazione del dirigente del V° Settore relativa a: "Aggiornamento Catasto Incendi-Legge 353/2000 art. 10- Approvazione elenco provvisorio delle arre percorse dal fuoco anno 2010".

Di dichiarare il presente provvedimento immediatamente esecutivo per le motivazioni espresse nella stessa.





PROPOSTA DI DELIBERAZIONE

Di Giunta Municipale relativa a :“Aggiornamento Catasto Incendi - Legge 353/2000 Art. 10 – Approvazione **elenco provvisorio** delle aree percorse dal fuoco anno 2010”.

IL DIRIGENTE DEL V° SETTORE

Premesso che:

- la Legge n° 353 del 21.11.2000 “Legge-quadro in materia di incendi boschivi” detta disposizioni circa la conservazione e la difesa dagli incendi del patrimonio boschivo quale bene insostituibile per la qualità della vita ed impone agli Enti competenti compiti di previsione, prevenzione e lotta attiva contro gli incendi boschivi;
- tale normativa stabilisce, all’art. 10 comma 2, specifici obblighi per i Comuni in ordine al censimento dei soprassuoli percorsi dal fuoco nell’ultimo quinquennio nonché riguardo l’apposizione dei vincoli di cui all’art. 10;
- che la Regione Siciliana, con propria legge n. 14 del 14.04.2006 relativa al riordino della legislazione in materia forestale e di tutela della vegetazione, ha recepito la legge 353/2000;
- con Delibera di C/C n. 107 del 07/12/2007 veniva istituito il catasto incendi ai sensi della Legge 21 Novembre 2000 n.353;
- con Delibera di G.M. n. 38 del 05/02/2008 veniva individuato l’Ufficio responsabile del procedimento;

CONSIDERATO che a norma di quanto previsto dall’art. 10, comma 2, della Legge 353/2000, i Comuni, per l’aggiornamento annuale del predetto catasto, possono avvalersi anche dei rilievi effettuati dal Corpo Forestale dello Stato che redige annualmente un elenco delle aree percorse dal fuoco nell’anno precedente, quale indispensabile supporto alla stesura del catasto comunale ed all’applicazione dei vincoli e delle sanzioni imposte dalla Legge n° 353 del 21.11.2000 “Legge quadro in materia di incendi boschivi”;

CONSIDERATO che ai sensi dell’art. 39 della L.R. 06.04.1996 n. 16, modificata dalla L.R. n.14/2006 prevede che *“i terreni boscati percorsi da incendi sono individuati dagli Ispettorati Ripartimentali delle Foreste”*;

VERIFICATO che sulla base dei rilievi effettuati dal Corpo Forestale opportunamente pubblicati sul portale internet <https://sif.regione.sicilia.it/portale/>, al quale questo Ente Comune è registrato, ha rilevato il territorio comunale colpito dagli incendi per l’anno 2010;

DATO ATTO che il territorio comunale interessato dagli incendi per l’anno 2010 è meglio individuato nell’allegate planimetrie ed elenco particelle e visure catastali;

RITENUTO pertanto di dover procedere all’adozione delle aree incendiate nell’anno 2010;

RITENUTO altresì, ai sensi dell’art. 10 comma 2 della suddetta Legge n.353/2000, dover approvare l’elenco provvisorio dei soprassuoli percorsi dal fuoco nel territorio Comunale nell’anno 2010 e le relative perimetrazioni;

DATO ATTO che il presente provvedimento non è soggetto, per sua natura, al parere di regolarità contabile di cui all'art. 49 del D.Lgs. n° 267/2000 e s.m.i.;

VISTA la Legge n° 353 del 21.11.2000 "Legge-quadro in materia di incendi boschivi";

VISTO il D Lgs 267/2000 recante "Testo Unico degli Enti Locali";;

VISTO l'ordinamento degli Enti Locali;

VISTA la L.R.15 marzo 1963 n. 16 recante l' Ordinamento Amministrativo degli Enti Locali nella Regione Siciliana, come modificato ed integrato dalle Leggi Regionali n. 48/1991 e n. 44/1991;


PROPONE

- Di approvare l'elenco provvisorio delle particelle percorse dal fuoco dell'anno 2010 che si allegano al presente provvedimento per farne parte integrante e sostanziale e precisamente:
 - a. Elenco delle particelle catastali percorsi dal fuoco con distinta delle superfici e percentuale interessate dal fuoco;
 - b. Individuazione aree percorse dal fuoco;
 - c. Estratto catastale con particelle segnate;
 - d. Visure catastali;
- Di disporre ai sensi dell'art. 10 comma 2 della L. 353/2000 la pubblicazione del suddetto elenco all'Albo Pretorio dell'Ente per n. 30 giorni consecutivi, dandone tempestiva pubblicità attraverso pubbliche affissioni;
- Di dare atto che la pubblicazione all'Albo dell'elenco delle particelle costituisce notifica nei confronti dei proprietari dei terreni ed immobili;
- Di dare atto che l'approvazione definitiva avverrà, con successivo atto, nei tempi previsti dell'art. 10, c. 2, della legge n. 353/2000;
- Di dare atto che sui terreni come sopra individuati graveranno i divieti e le prescrizioni di cui alla legge n. 353/2000;
- Di dare atto inoltre che, a seguito dell'approvazione degli elaborati, sui terreni individuati dal catasto incendi, con destinazione boschiva e pascoli, ai sensi dell'art. 10 comma 1 della citata legge 353, graveranno i vincoli urbanistici discendenti dalla norma in questione che verranno indicati nel PRG con apposita variante secondo le modalità e tempi previsti dalle norme vigenti in materia;
- Di dare atto che a seguito all'apposizione dei vincoli urbanistici i certificati di destinazione urbanistica dovranno comprendere anche i riferimenti ed i vincoli derivanti dalla istituzione del "Catasto degli Incendi";
- Di dichiarare il presente provvedimento immediatamente esecutivo ai sensi dell'art. 16 della L.R. 44/91, stante l'urgenza di provvedere agli adempimenti consequenziali.



DIRIGENTE DEL V° SETTORE

A handwritten signature in black ink, consisting of several loops and a long tail, positioned to the right of the official stamp.



COMUNE DI NICOSIA

Provincia Regionale di Enna

AGGIORNAMENTO CATASTO INCENDI

– LEGGE 353/2010 – ART. 10 –

ANNO 2010

Località: C.da Castagna

ALLEGATI:

- ELENCO PARTICELLE
- INDIVIDUAZIONE AREA PERCORSA DALL'INCENDIO
- ESTRATTO CATASTALE
- VISURE CATASTALI

Nicosia, li 27 SET. 2012

REDATTORI

Salvatore geom Campagna



Michele geom. Campione



ELENCO PARTICELLE

REGIONE: SICILIA
 COMUNE: NICOSIA
 PROVINCIA: ENNA

ID:
 DATA INCENDIO:
 LOCALITA':

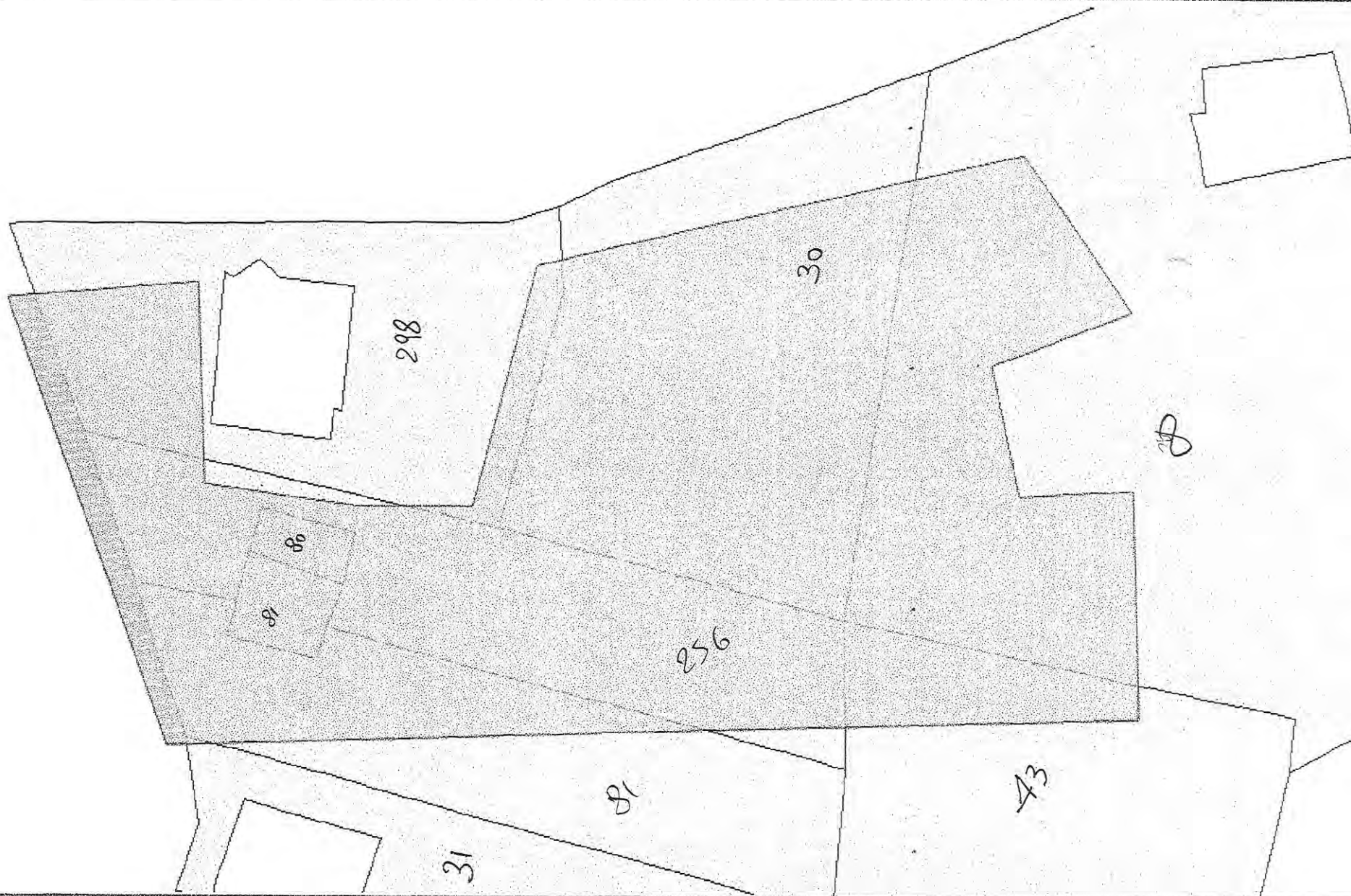
857
 15/07/2012
 CASTAGNA

COMUNE	FOGLIO	PARTICELLE	SUPERFICIE CATASTALE MQ.	COLTURA CATASTALE	PERCENTUALE SUPERFICIE INCENDIO %
NICOSIA	65	30		soppresso	
		30/414	8184	SEMINATIVO	
		30/415	537	ENTE URBANO	
		SOMMA	8721		
NICOSIA	65	31	1194	SEMINATIVO	17,46
NICOSIA	65	80/126		soppresso	0,15
		80/127		soppresso	
		80/81		soppresso	
NICOSIA	65	81/409	1418	SEMINATIVO	93,93
		81/410	1301	SEMINATIVO	
		81/411	50	ENTE URBANO	
		81/412	48	ENTE URBANO	
		81/413	19	ENTE URBANO	
		SOMMA	2836		
NICOSIA	65	127/126	v.precedenti	soppresso	42,2
		127/80	""	soppresso	
		127/81	""	soppresso	
NICOSIA	65	256	1300	ULIVETO	100
			700	PASCOLO	
		SOMMA	143	SEMINATIVO	
NICOSIA	65	298	2143		15,8
NICOSIA	65	326/340	2460	PASCOLO	80,33
		326/341	1617	SEMINATIVO	
		SOMMA	486	ENTE URBANO	
NICOSIA	65	396	2103		100
			1703	SEMINATIVO	29,05



Sistema Informativo Forestale

Foglio 65



Scala 1:671

Note:

(6)

N=-1500

E=-47200



20-Set-2012 12:31
Prot. n. T234631/2012

Scala originale: 1:4000
Dimensione cornice: 1652.000 x 1104.000 metri

Comune: NICOSIA
Foglio: 65

Particella: 256

Visura storica per immobile

Situazione degli atti informatizzati dall'impianto meccanografico al 21/09/2012

Visura n.: T15454 Pag: 1

Dati della richiesta	Comune di NICOSIA (Codice: F892)
	Provincia di ENNA
Catasto Terreni	Foglio: 65 Particella: 30

Numero di mappa soppresso dal 05/05/2011

N.	DATI IDENTIFICATIVI				DATI CLASSAMENTO				DATI DERIVANTI DA	
	Foglio	Particella	Sub	Porz	Qualità Classe	Superficie(m ²)	Deduz	Reddito		
						ha are ca		Dominicale		Agrario
1	65	30		-	SOPPRESSO	00 00				Tipo mappale del 05/05/2011 n . 49568 .1/2011 in atti dal 05/05/2011 (protocollo n . EN0049568) presentato il 28/04/2011
Notifica						Partita	0			

La soppressione ha originato e/o variato i seguenti immobili:

- foglio 65 particella 414 - foglio 65 particella 415

Situazione dell'Immobile dal 05/05/2011

N.	DATI IDENTIFICATIVI				DATI CLASSAMENTO				DATI DERIVANTI DA	
	Foglio	Particella	Sub	Porz	Qualità Classe	Superficie(m ²)	Deduz	Reddito		
						ha are ca		Dominicale		Agrario
1	65	30		-	SEMINATIVO 4	87 21		Euro 13,51	Euro 4,05	Tabella di variazione del 05/05/2011 n . 49568 .1/2011 in atti dal 05/05/2011 (protocollo n . EN0049568) presentato il 28/04/2011
Notifica						Partita				
Annotazioni					di stadio: comprende le particelle:54					

Nella variazione sono stati soppressi i seguenti immobili:

- foglio 65 particella 54



Visura storica per immobile

Situazione degli atti informatizzati dall'impianto meccanografico al 21/09/2012

Data: 21/09/2012 - Ora: 08.28.33

Segue

Visura n.: T15454 Pag: 2

Situazione dell'Immobile dal 22/04/2011

N.	DATI IDENTIFICATIVI			DATI CLASSAMENTO						DATI DERIVANTI DA	
	Foglio	Particella	Sub	Porz	Qualità Classe	Superficie(m ²)		Deduz	Reddito		
						ha	are ca		Dominicale		Agrario
1	65	30		-	SEMINATIVO 4	84	77		Euro 13,13	Euro 3,94	VARIAZIONE D'UFFICIO del 21/04/2011 n. 1123 .1/2011 in atti dal 22/04/2011 (protocollo n. EN0046642) ACCORPAMENTO TEMPORANEO DELLE QUALITA' DI COLTURE
Notifica Annotazioni				Partita di stadio: accorpamento temporaneo delle qualità di colture per permettere il rilascio di estratto di mappa uso atto di aggiornamento - richiesta di parte prot.45757/2011							

Situazione dell'Immobile dal 13/12/2007

N.	DATI IDENTIFICATIVI			DATI CLASSAMENTO						DATI DERIVANTI DA	
	Foglio	Particella	Sub	Porz	Qualità Classe	Superficie(m ²)		Deduz	Reddito		
						ha	are ca		Dominicale		Agrario
1	65	30		AA	PASCOLO 3	19	58		Euro 1,72	Euro 0,71	Tabella di variazione del 13/12/2007 n. 69421 .1/2007 in atti dal 13/12/2007 (protocollo n. EN0191730) TRASMISSIONE DATI AGEA AI SENSI DEL DL 3 .10 .2006 N.262
				AB	PASCOLO ARB U	54	80		Euro 8,49	Euro 2,55	
				AC	SEMINATIVO 4	10	39		Euro 1,61	Euro 0,48	
Notifica Annotazioni				Partita variazione culturale eseguita ai sensi del dl 3 .10 .2006 n. 262, convertito con modificazioni nella legge 24 .11 .2006 n. 286 (anno 2007) - qualità dichiarata o parificata a coltura presente nel quadro tariffario del comune							

L'intestazione alla data della richiesta deriva dai seguenti atti:

Situazione degli intestati dal 10/08/1983

N.	DATI ANAGRAFICI	CODICE FISCALE	DIRITTI E ONERI REALI
1	GIULIO Antonino nato a NICOSIA il 14/10/1917	GLINNN17R14F892Y*	(8) Usufrutto fino al 05/05/2011
2	GIULIO Filippo nato a NICOSIA il 22/05/1964	GLIFPP64E22F892L*	(1) Proprieta' fino al 05/05/2011
DATI DERIVANTI DA ISTRUMENTO (ATTO PUBBLICO) del 10/08/1983 Voltura n. 343483 in atti dal 16/06/1989 Repertorio n. : 1209 Rogante: LAURA MESSINA Sede: NICOSIA Registrazione: UR Sede: NICOSIA n: 739 del 11/08/1983			

* Codice Fiscale Validato in Anagrafe Tributaria



Visura storica per immobile

Situazione degli atti informatizzati dall'impianto meccanografico al 21/09/2012

Data: 21/09/2012 - Ora: 08.28.33

Segue

Visura n.: T15454 Pag: 3

Situazione degli intestati dal 17/11/1978

N.	DATI ANAGRAFICI	CODICE FISCALE	DIRITTI E ONERI REALI
1	GIULIO Antonino nato a NICOSIA il 14/10/1917	GLINNN17R14F892Y*	fino al 10/08/1983
DATI DERIVANTI DA		ISTRUMENTO (ATTO PUBBLICO) del 17/11/1978 Voltura n. 52479 in atti dal 09/06/1983 Repertorio n. : 20390 Rogante: IUVARA M. Sede: TROINA Registrazione: UR Sede: NICOSIA Volume: 157 n: 1213 del 04/12/1978	

Situazione degli intestati dall'impianto meccanografico

N.	DATI ANAGRAFICI	CODICE FISCALE	DIRITTI E ONERI REALI
1	GIULIO Antonino nato a NICOSIA il 14/10/1917	GLINNN17R14F892Y*	Comproprietario fino al 17/11/1978
2	GIULIO Felice nato a NICOSIA il 04/04/1920	GLIFLC20D04F892L*	Comproprietario fino al 17/11/1978
DATI DERIVANTI DA		Impianto meccanografico del 22/09/1975	

Situazione dell'Immobile dal 10/08/1983

N.	DATI IDENTIFICATIVI				DATI CLASSAMENTO				DATI DERIVANTI DA	
	Foglio	Particella	Sub	Porz	Qualità Classe	Superficie(m ²)	Deduz	Reddito		
1	65	30	-	-	SEMINATIVO 4	84 77 ha are ca		Dominicale Euro 13,13 L. 25.431	Agrario Euro 3,94 L. 7.629	FRAZIONAMENTO del 10/08/1983 n. 343483 in atti dal 16/06/1989 LAURA MESSINA
Notifica				Partita	39865					

Sono stati inoltre variati i seguenti immobili:

- foglio 65 particella 298

Situazione dell'Immobile dal 17/11/1978

N.	DATI IDENTIFICATIVI				DATI CLASSAMENTO				DATI DERIVANTI DA	
	Foglio	Particella	Sub	Porz	Qualità Classe	Superficie(m ²)	Deduz	Reddito		
1	65	30	-	-	SEMINATIVO 4	1 09 37 ha are ca		Dominicale L. 32.811	Agrario L. 9.843	FRAZIONAMENTO del 17/11/1978 n. 52479 in atti dal 09/06/1983
Notifica				Partita	3314					

Sono stati inoltre variati i seguenti immobili:

- foglio 65 particella 277

Visura storica per immobile

Situazione degli atti informatizzati dall'impianto meccanografico al 21/09/2012

Situazione dell'Immobile dall'impianto meccanografico

N.	DATI IDENTIFICATIVI			DATI CLASSAMENTO						DATI DERIVANTI DA		
	Foglio	Particella	Sub	Porz	Qualità Classe	Superficie(m ²)			Deduz		Reddito	
1	65	30		-	SEMINATIVO 4	ha are ca 1 23 12				Dominicale L. 36.936	Agrario L. 11.081	Impianto meccanografico del 22/09/1975
Notifica						Partita	3314					

Rilasciata da: Servizio Telematico

Visura per immobile

Situazione degli atti informatizzati al 26/09/2012

Dati della richiesta	Comune di NICOSIA (Codice: F892)
	Provincia di ENNA
Catasto Terreni	Foglio: 65 Particella: 414

Immobile

N.	DATI IDENTIFICATIVI				DATI CLASSAMENTO				DATI DERIVANTI DA
	Foglio	Particella	Sub	Porz	Qualità Classe	Superficie(m ²)	Deduz	Reddito	
1	65	414		-	SEMINATIVO 4	ha are ca 81 84		Dominicale Euro 12,68 Agrario Euro 3,80	Tipo mappale del 05/05/2011 n . 49568 .1/2011 in atti dal 05/05/2011 (protocollo n . EN0049568) presentato il 28/04/2011
Notifica					Partita				

INTESTATO

N.	DATI ANAGRAFICI	CODICE FISCALE	DIRITTI E ONERI REALI
1	GIULIO Filippo nato a NICOSIA il 22/05/1964	GLIFPP64E22F892L*	(1) Proprieta' per 1000/1000 bene personale
DATI DERIVANTI DA			
RICONGIUNGIMENTO DI USUFRUTTO del 23/09/2008 n. 4012.1/2011 in atti dal 10/06/2011 (protocollo n. EN0067218)			

Rilasciata da: Servizio Telematico

Visura per immobile

Situazione degli atti informatizzati al 21/09/2012

Dati della richiesta	Comune di NICOSIA (Codice: F892)
	Provincia di ENNA
Catasto Terreni	Foglio: 65 Particella: 415

Area di enti urbani e promiscui

N.	DATI IDENTIFICATIVI			DATI CLASSAMENTO					DATI DERIVANTI DA	
	Foglio	Particella	Sub	Porz	Qualità Classe	Superficie(m ²)	Deduz	Reddito		
						ha are ca		Dominicale		Agrario
1	65	415		-	ENTE URBANO	05 37				Tipo mappale del 05/05/2011 n . 49568 .1/2011 in atti dal 05/05/2011 (protocollo n . EN0049568) presentato il 28/04/2011
Notifica						Partita	1			
Annotazioni		di immobile: sr								

Rilasciata da: Servizio Telematico

Visura per immobile

Situazione degli atti informatizzati al 21/09/2012

Dati della richiesta	Comune di NICOSIA (Codice: F892)
	Provincia di ENNA
Catasto Terreni	Foglio: 65 Particella: 31

Immobile

N.	DATI IDENTIFICATIVI				DATI CLASSAMENTO				DATI DERIVANTI DA	
	Foglio	Particella	Sub	Porz	Qualità Classe	Superficie(m ²)	Deduz	Reddito		
						ha are ca		Dominicale		Agrario
1	65	31		-	SEMINATIVO 4	11 94		Euro 1,85 L. 3.582	Euro 0,55 L. 1.075	Tabella di variazione del 20/02/1984 n . 17384 in atti dal 26/03/1984
Notifica						Partita	32993			

INTESTATO

N.	DATI ANAGRAFICI	CODICE FISCALE	DIRITTI E ONERI REALI
1	GENTILE Filippo nato a NICOSIA il 06/10/1938	GNTFPP38R06F892L*	(1) Proprieta' per 1000/1000
DATI DERIVANTI DA		ISTRUMENTO (ATTO PUBBLICO) del 06/11/1991 Voltura n . 4969 .2/1991 in atti dal 08/01/1992 Repertorio n .: 452 Rogante: AMATO G . Sede: NICOSIA Registrazione: UR Sede: NICOSIA n: 905 del 22/11/1991	

Rilasciata da: Servizio Telematico

Visura per immobile

Situazione degli atti informatizzati al 21/09/2012

Dati della richiesta	Comune di NICOSIA (Codice: F892)
	Provincia di ENNA
Catasto Terreni	Foglio: 65 Particella: 80

Numero di mappa soppresso

N.	DATI IDENTIFICATIVI			DATI CLASSAMENTO					DATI DERIVANTI DA	
	Foglio	Particella	Sub	Porz	Qualità Classe	Superficie(m ²)	Deduz	Reddito		
						ha are ca		Dominicale		Agrario
1	65	80		-	SOPPRESSO	00 00				Tabella di variazione del 27/04/2011 n . 47269 .1/2011 in atti dal 27/04/2011 (protocollo n . EN0047269) presentato il 26/04/2011
Notifica				Partita		0				
Annotazioni				di stadio: soppressa e unita alla particella:81						

La soppressione ha originato i seguenti immobili:

- foglio 65 particella 126 - foglio 65 particella 127 - foglio 65 particella 81

 Rilasciata da: **Servizio Telematico**

Visura per immobile

Situazione degli atti informatizzati al 21/09/2012

Dati della richiesta	Comune di NICOSIA (Codice: F892)
Catasto Terreni	Provincia di ENNA
	Foglio: 65 Particella: 80

Numero di mappa soppresso

N.	DATI IDENTIFICATIVI			DATI CLASSAMENTO					DATI DERIVANTI DA	
	Foglio	Particella	Sub	Porz	Qualità Classe	Superficie(m ²)	Deduz	Reddito		
						ha are ca		Dominicale		Agrario
1	65	80		-	SOPPRESSO	00 00				Tabella di variazione del 27/04/2011 n . 47269 .1/2011 in atti dal 27/04/2011 (protocollo n . EN0047269) presentato il 26/04/2011
Notifica				Partita		0				
Annotazioni		di stadio: soppressa e unita alla particella:81								

La soppressione ha originato i seguenti immobili:

- foglio 65 particella 126 - foglio 65 particella 127 - foglio 65 particella 81

Rilasciata da: Servizio Telematico

Visura per immobile

Situazione degli atti informatizzati al 26/09/2012

Dati della richiesta	Comune di NICOSIA (Codice: F892)
	Provincia di ENNA
Catasto Terreni	Foglio: 65 Particella: 126

Numero di mappa soppresso

N.	DATI IDENTIFICATIVI				DATI CLASSAMENTO				DATI DERIVANTI DA	
	Foglio	Particella	Sub	Porz	Qualità Classe	Superficie(m ²)	Deduz	Reddito		
								Dominicale		Agrario
1	65	126		-	SOPPRESSO	ha are ca 00 00				Tabella di variazione del 27/04/2011 n . 47269 .1/2011 in atti dal 27/04/2011 (protocollo n . EN0047269) presentato il 26/04/2011
Notifica						Partita	0			
Annotazioni		di stadio: soppressa e unita alla particella:81								

La soppressione ha originato i seguenti immobili:

- foglio 65 particella 127 - foglio 65 particella 80 - foglio 65 particella 81

 Rilasciata da: **Servizio Telematico**

Visura per immobile

Situazione degli atti informatizzati al 21/09/2012

Dati della richiesta	Comune di NICOSIA (Codice: F892)
	Provincia di ENNA
Catasto Terreni	Foglio: 65 Particella: 127

Numero di mappa soppresso

N.	DATI IDENTIFICATIVI			DATI CLASSAMENTO					DATI DERIVANTI DA	
	Foglio	Particella	Sub	Porz	Qualità Classe	Superficie(m ²)	Deduz	Reddito		
								ha are ca		Dominicale
1	65	127		-	SOPPRESSO	00 00				Tabella di variazione del 27/04/2011 n . 47269 .1/2011 in atti dal 27/04/2011 (protocollo n . EN0047269) presentato il 26/04/2011
Notifica				Partita		0				
Annotazioni				di stadio: soppressa e unita alla particella:81						

La soppressione ha originato i seguenti immobili:

- foglio 65 particella 126 - foglio 65 particella 80 - foglio 65 particella 81

 Rilasciata da: **Servizio Telematico**

Visura per immobile

Situazione degli atti informatizzati al 21/09/2012

Dati della richiesta	Comune di NICOSIA (Codice: F892)
	Provincia di ENNA
Catasto Terreni	Foglio: 65 Particella: 81

Numero di mappa soppresso

N.	DATI IDENTIFICATIVI				DATI CLASSAMENTO				DATI DERIVANTI DA	
	Foglio	Particella	Sub	Porz	Qualità Classe	Superficie(m ²)	Deduz	Reddito		
						ha are ca		Dominicale		Agrario
1	65	81		-	SOPPRESSO	00 00				FRAZIONAMENTO del 27/04/2011 n . 47269 .1/2011 in atti dal 27/04/2011 (protocollo n . EN0047269) presentato il 26/04/2011
Notifica						Partita	0			

La soppressione ha originato i seguenti immobili:

- foglio 65 particella 409 - foglio 65 particella 410 - foglio 65 particella 411 - foglio 65 particella 412 - foglio 65 particella 413

Rilasciata da: Servizio Telematico

Visura per immobile

Situazione degli atti informatizzati al 26/09/2012

Dati della richiesta	Comune di NICOSIA (Codice: F892)
	Provincia di ENNA
Catasto Terreni	Foglio: 65 Particella: 409

Immobile

N.	DATI IDENTIFICATIVI			DATI CLASSAMENTO					DATI DERIVANTI DA		
	Foglio	Particella	Sub	Porz	Qualità Classe	Superficie(m ²)		Deduz		Reddito	
						ha	are ca			Dominicale	Agrario
1	65	409		-	SEMINATIVO 4	14	18		Euro 2,20	Euro 0,66	VARIAZIONE D'UFFICIO del 27/04/2011 n. 1204 .1/2011 in atti dal 29/04/2011 (protocollo n. EN0049606)
Notifica				Partita							
Annotazioni				di immobile: atto di aggiornamento non conforme all'art.1, comma 8 d.m.701/1994-							

INTESTATI

N.	DATI ANAGRAFICI	CODICE FISCALE	DIRITTI E ONERI REALI
1	GIULIO Cosima nata a NICOSIA il 19/11/1955	GLICSM55S59F892J*	(1) Proprieta' per 1/12
2	GIULIO Maria nata a NICOSIA il 04/04/1961	GLIMRA61D44F892J*	(1) Proprieta' per 1/12
3	GIULIO Salvatore nato a NICOSIA il 27/03/1937	GLISVT37C27F892M*	(1) Proprieta' per 6/12
4	LI VOLSI Sigismunda nata a NICOSIA il 25/09/1931	LVLSSM31P65F892J*	(1) Proprieta' per 4/12
DATI DERIVANTI DA		RETTIFICA DI INTESTAZIONE ALL'ATTUALITA' del 29/03/2011 n. 5699 .1/2011 in atti dal 23/08/2011 (protocollo n. EN0088106) Registrazione: UU Sede: NICOSIA Volume: 9990 n: 196 del 11/05/2011 DICHIARAZIONE DI SUCCESSIONE	

Rilasciata da: Servizio Telematico

Visura per immobile

Situazione degli atti informatizzati al 26/09/2012

Data: 26/09/2012 - Ora: 08.52.10

Fine

Visura n.: T31687 Pag: 1

Dati della richiesta	Comune di NICOSIA (Codice: F892)
	Provincia di ENNA
Catasto Terreni	Foglio: 65 Particella: 410

Immobile

N.	DATI IDENTIFICATIVI			DATI CLASSAMENTO					DATI DERIVANTI DA	
	Foglio	Particella	Sub	Porz	Qualità Classe	Superficie(m ²)	Deduz	Reddito		
1	65	410		-	SEMINATIVO 4	ha are ca 13 01		Dominicale Euro 2,02	Agrario Euro 0,60	VARIAZIONE D'UFFICIO del 27/04/2011 n . 1204 .1/2011 in atti dal 29/04/2011 (protocollo n . EN0049606)
Notifica				Partita						
Annotazioni		di immobile: atto di aggiornamento non conforme all'art.1, comma 8 d.m.701/1994-								

INTESTATI

N.	DATI ANAGRAFICI	CODICE FISCALE	DIRITTI E ONERI REALI
1	GIULIO Cosima nata a NICOSIA il 19/11/1955	GLICSM55S59F892J*	(1) Proprieta' per 1/12
2	GIULIO Maria nata a NICOSIA il 04/04/1961	GLIMRA61D44F892J*	(1) Proprieta' per 1/12
3	GIULIO Salvatore nato a NICOSIA il 27/03/1937	GLISVT37C27F892M*	(1) Proprieta' per 6/12
4	LI VOLSI Sigismunda nata a NICOSIA il 25/09/1931	LVLSSM31P65F892J*	(1) Proprieta' per 4/12
DATI DERIVANTI DA		RETTIFICA DI INTESTAZIONE ALL'ATTUALITA' del 29/03/2011 n . 5699 .1/2011 in atti dal 23/08/2011 (protocollo n . EN0088106) Registrazione: UU Sede: NICOSIA Volume: 9990 n: 196 del 11/05/2011 DICHIARAZIONE DI SUCCESSIONE	

 Rilasciata da: **Servizio Telematico**

Visura per immobile

Situazione degli atti informatizzati al 26/09/2012

Data: 26/09/2012 - Ora: 08.53.22

Fine

Visura n.: T32454 Pag: 1

Dati della richiesta	Comune di NICOSIA (Codice: F892)
	Provincia di ENNA
Catasto Terreni	Foglio: 65 Particella: 411

Area di enti urbani e promiscui

N.	DATI IDENTIFICATIVI			DATI CLASSAMENTO				DATI DERIVANTI DA
	Foglio	Particella	Sub	Porz	Qualità Classe	Superficie(m ²)	Deduz	
1	65	411		-	ENTE URBANO	ha are ca 00 50		Dominicale Agrario
Notifica Partita 1								
Annotazioni di immobile: sr - atto di aggiornamento non conforme all'art.1, comma 8 d.m.701/1994-								
VARIAZIONE D'UFFICIO del 27/04/2011 n. 1204 .1/2011 in atti dal 29/04/2011 (protocollo n. EN0049606)								

Rilasciata da: Servizio Telematico

Visura per immobile

Situazione degli atti informatizzati al 26/09/2012

Dati della richiesta	Comune di NICOSIA (Codice: F892)
	Provincia di ENNA
Catasto Terreni	Foglio: 65 Particella: 412

Area di enti urbani e promiscui

N.	DATI IDENTIFICATIVI			DATI CLASSAMENTO					DATI DERIVANTI DA	
	Foglio	Particella	Sub	Porz	Qualità Classe	Superficie(m ²)	Deduz	Reddito		
						ha are ca		Dominicale	Agrario	
1	65	412		-	ENTE URBANO	00 48				VARIAZIONE D'UFFICIO del 27/04/2011 n . 1204 .1/2011 in atti dal 29/04/2011 (protocollo n . EN0049606)
Notifica						Partita	1			
Annotazioni		di immobile: sr - atto di aggiornamento non conforme all' art.1, comma 8 d.m.701/1994-								

 Rilasciata da: **Servizio Telematico**

Visura per immobile

Situazione degli atti informatizzati al 26/09/2012

Dati della richiesta	Comune di NICOSIA (Codice: F892)
	Provincia di ENNA
Catasto Terreni	Foglio: 65 Particella: 413

Area di enti urbani e promiscui

N.	DATI IDENTIFICATIVI				DATI CLASSAMENTO				DATI DERIVANTI DA	
	Foglio	Particella	Sub	Porz	Qualità Classe	Superficie(m ²)	Deduz	Reddito		
						ha are ca		Dominicale	Agrario	
1	65	413		-	ENTE URBANO	00 19				VARIAZIONE D'UFFICIO del 27/04/2011 n . 1204 .1/2011 in atti dal 29/04/2011 (protocollo n . EN0049606)
Notifica						Partita	1			
Annotazioni		di immobile: sr - atto di aggiornamento non conforme all'art.1, comma 8 d.m.701/1994-								

Rilasciata da: Servizio Telematico

Visura per immobile

Situazione degli atti informatizzati al 21/09/2012

Dati della richiesta	Comune di NICOSIA (Codice: F892)
	Provincia di ENNA
Catasto Terreni	Foglio: 65 Particella: 81

Numero di mappa soppresso

N.	DATI IDENTIFICATIVI			DATI CLASSAMENTO					DATI DERIVANTI DA	
	Foglio	Particella	Sub	Porz	Qualità Classe	Superficie(m ²)	Deduz	Reddito		
						ha are ca		Dominicale		Agrario
1	65	81		-	SOPPRESSO	00 00				FRAZIONAMENTO del 27/04/2011 n . 47269 .1/2011 in atti dal 27/04/2011 (protocollo n . EN0047269) presentato il 26/04/2011
Notifica						Partita	0			

La soppressione ha originato i seguenti immobili:

- foglio 65 particella 409 - foglio 65 particella 410 - foglio 65 particella 411 - foglio 65 particella 412 - foglio 65 particella 413

Rilasciata da: Servizio Telematico

Visura per immobile

Situazione degli atti informatizzati al 21/09/2012

Dati della richiesta	Comune di NICOSIA (Codice: F892)
	Provincia di ENNA
Catasto Terreni	Foglio: 65 Particella: 127

Numero di mappa soppresso

N.	DATI IDENTIFICATIVI			DATI CLASSAMENTO						DATI DERIVANTI DA	
	Foglio	Particella	Sub	Porz	Qualità Classe	Superficie(m ²)	Deduz	Reddito			
						ha are ca		Dominicale	Agrario		
1	65	127		-	SOPPRESSO	00 00					Tabella di variazione del 27/04/2011 n . 47269 .1/2011 in atti dal 27/04/2011 (protocollo n . EN0047269) presentato il 26/04/2011
Notifica						Partita	0				
Annotazioni		di stadio: soppressa e unita alla particella:81									

La soppressione ha originato i seguenti immobili:

- foglio 65 particella 126 - foglio 65 particella 80 - foglio 65 particella 81

Rilasciata da: Servizio Telematico

Visura per immobile

Situazione degli atti informatizzati al 21/09/2012

Data: 21/09/2012 - Ora: 08.18.40

Fine

Visura n.: T12483 Pag: 1

Dati della richiesta	Comune di NICOSIA (Codice: F892)
	Provincia di ENNA
Catasto Terreni	Foglio: 65 Particella: 256

Immobile

N.	DATI IDENTIFICATIVI			DATI CLASSAMENTO						DATI DERIVANTI DA	
	Foglio	Particella	Sub	Porz	Qualità Classe	Superficie(m ²)		Deduz	Reddito		
						ha	are ca		Dominicale		Agrario
1	65	256		AA	ULIVETO 1	13	00		Euro 7,39	Euro 4,03	Tabella di variazione del 13/12/2007 n . 69441 .1/2007 in atti dal 13/12/2007 (protocollo n . EN0191750) TRASMISSIONE DATI AGEA AI SENSI DEL DL 3 .10 .2006 N .262
				AB	PASCOLO 3	07	00		Euro 0,61	Euro 0,25	
				AC	SEMINATIVO 4	01	43		Euro 0,22	Euro 0,07	

Notifica		Partita	
Annotazioni	variazione culturale eseguita ai sensi del dl 3 .10 .2006 n . 262 , convertito con modificazioni nella legge 24 .11 .2006 n . 286 (anno 2007) - qualita' dichiarata o parificata a cultura presente nel quadro tariffario del comune		

INTESTATI

N.	DATI ANAGRAFICI	CODICE FISCALE	DIRITTI E ONERI REALI
1	EREDI DI SPECIALE GABRIELE		Concedente in parte
2	RIZZO Nicola nata a NICOSIA il 29/11/1967	RZZNCL67S69F892C*	Livellario
3	VALGUARNERA Giuseppina;VED SPECIALE		Concedente in parte
DATI DERIVANTI DA		ISTRUMENTO (ATTO PUBBLICO) del 30/08/1990 Voltura n . 3678 .1/1990 in atti dal 12/03/1991 Repertorio n .: 5355 Rogante: RIZZO M . Sede: NICOSIA Registrazione: UR Sede: NICOSIA del 18/09/1990	

Rilasciata da: Servizio Telematico

Visura per immobile

Situazione degli atti informatizzati al 21/09/2012

Dati della richiesta	Comune di NICOSIA (Codice: F892)
	Provincia di ENNA
Catasto Terreni	Foglio: 65 Particella: 298

Immobile

N.	DATI IDENTIFICATIVI			DATI CLASSAMENTO					DATI DERIVANTI DA	
	Foglio	Particella	Sub	Porz	Qualità Classe	Superficie(m ²)	Deduz	Reddito		
						ha are ca		Dominicale		Agrario
1	65	298		-	SEMINATIVO 4	24 60		Euro 3,81 L. 7.380	Euro 1,14 L. 2.214	FRAZIONAMENTO del 10/08/1983 n . 343483 in atti dal 16/06/1989 LAURA MESSINA
Notifica						Partita	24029			

INTESTATI

N.	DATI ANAGRAFICI	CODICE FISCALE	DIRITTI E ONERI REALI
1	GIULIO Antonino nato a NICOSIA il 14/10/1917	GLINNN17R14F892Y*	(8) Usufrutto
2	GIULIO Lorenzo nato a NICOSIA il 15/04/1948	GLILNZ48D15F892V*	(1) Proprieta'
DATI DERIVANTI DA		ISTRUMENTO (ATTO PUBBLICO) del 10/08/1983 Voltura n . 343483 in atti dal 16/06/1989 Repertorio n .: 1209 Rogante: LAURA MESSINA Sede: NICOSIA Registrazione: UR	
		Sede: NICOSIA n: 739 del 11/08/1983	

Rilasciata da: Servizio Telematico



Visura per immobile

Situazione degli atti informatizzati al 21/09/2012

Dati della richiesta	Comune di NICOSIA (Codice: F892)
	Provincia di ENNA
Catasto Terreni	Foglio: 65 Particella: 326

Numero di mappa soppresso

N.	DATI IDENTIFICATIVI			DATI CLASSAMENTO					DATI DERIVANTI DA	
	Foglio	Particella	Sub	Porz	Qualità Classe	Superficie(m ²)	Deduz	Reddito		
						ha are ca		Dominicale		Agrario
1	65	326		-	SOPPRESSO	00 00				TIPO MAPPALE del 25/09/1993 n . 968 .1/1993 in atti dal 25/09/1993
Notifica				Partita		0				
Annotazioni				sr						

La soppressione ha originato i seguenti immobili:
 - foglio 65 particella 340 - foglio 65 particella 341

Rilasciata da: Servizio Telematico

Visura per immobile

Situazione degli atti informatizzati al 21/09/2012

Data: 21/09/2012 - Ora: 08.22.16

Fine

Visura n.: T13478 Pag: 1

Dati della richiesta	Comune di NICOSIA (Codice: F892)
Catasto Terreni	Provincia di ENNA
	Foglio: 65 Particella: 326

Numero di mappa soppresso

N.	DATI IDENTIFICATIVI			DATI CLASSAMENTO					DATI DERIVANTI DA	
	Foglio	Particella	Sub	Porz	Qualità Classe	Superficie(m ²)	Deduz	Reddito		
1	65	326		-	SOPPRESSO	ha are ca 00 00		Dominicale	Agrario	TIPO MAPPALE del 25/09/1993 n . 968 .1/1993 in atti dal 25/09/1993
Notifica				Partita		0				
Annotazioni				sr						

La soppressione ha originato i seguenti immobili:
 - foglio 65 particella 340 - foglio 65 particella 341

Rilasciata da: Servizio Telematico

Visura per immobile

Situazione degli atti informatizzati al 26/09/2012

Dati della richiesta	Comune di NICOSIA (Codice: F892)
	Provincia di ENNA
Catasto Terreni	Foglio: 65 Particella: 340

Immobile

N.	DATI IDENTIFICATIVI				DATI CLASSAMENTO				DATI DERIVANTI DA	
	Foglio	Particella	Sub	Porz	Qualità Classe	Superficie(m ²)	Deduz	Reddito		
						ha are ca		Dominicale		Agrario
1	65	340		-	SEMINATIVO 4	16 17		Euro 2,51 L. 4.851	Euro 0,75 L. 1.455	TIPO MAPPALE del 25/09/1993 n . 968 .1/1993 in atti dal 25/09/1993
Notifica						Partita	41441			
Annotazioni						sr				

INTESTATI

N.	DATI ANAGRAFICI	CODICE FISCALE	DIRITTI E ONERI REALI
1	LO PRESTI Maria nata a NICOSIA il 27/07/1947	LPRMRA47L67F892Y*	(1) Proprieta' per 1/2
2	NICOTRA Rosario nato a VALGUARNERA CAROPEPE il 11/03/1941	NCTRSR41C11L583H*	(1) Proprieta' per 1/2

 Rilasciata da: **Servizio Telematico**

Visura per immobile

Situazione degli atti informatizzati al 26/09/2012

Dati della richiesta	Comune di NICOSIA (Codice: F892)
	Provincia di ENNA
Catasto Terreni	Foglio: 65 Particella: 341

Area di enti urbani e promiscui

N.	DATI IDENTIFICATIVI			DATI CLASSAMENTO						DATI DERIVANTI DA	
	Foglio	Particella	Sub	Porz	Qualità Classe	Superficie(m ²)	Deduz	Reddito			
						ha are ca		Dominicale	Agrario		
1	65	341		-	ENTE URBANO	04 86					TIPO MAPPALE del 25/09/1993 n . 968 .1/1993 in atti dal 25/09/1993
Notifica						Partita	1				
Annotazioni				sr							

Rilasciata da: Servizio Telematico

Visura per immobile

Situazione degli atti informatizzati al 21/09/2012

Dati della richiesta	Comune di NICOSIA (Codice: F892)
	Provincia di ENNA
Catasto Terreni	Foglio: 65 Particella: 396

Immobile

N.	DATI IDENTIFICATIVI			DATI CLASSAMENTO					DATI DERIVANTI DA	
	Foglio	Particella	Sub	Porz	Qualità Classe	Superficie(m ²)	Deduz	Reddito		
1	65	396		-	SEMINATIVO 4	ha are ca 17 03		Dominicale Euro 2,64	Agrario Euro 0,79	Tipo mappale del 26/04/2006 n . 24564 .1/2006 in atti dal 26/04/2006 (protocollo n . EN0024564)
Notifica				Partita						

INTESTATI

N.	DATI ANAGRAFICI	CODICE FISCALE	DIRITTI E ONERI REALI
1	BERITELLI Domenico nato a NICOSIA il 30/10/1956	BRTDNC56R30F892V*	(1) Proprieta' per 1/2
2	PISCIOTTA Carmela nata a PARTANNA il 11/11/1957	PSCCML57S51G347Y*	(1) Proprieta' per 1/2

 Rilasciata da: **Servizio Telematico**



COMUNE DI NICOSIA

Provincia Regionale di Enna

AGGIORNAMENTO CATASTO INCENDI

– LEGGE 353/2010 – ART. 10 –

ANNO 2010

Località: VIALE REGINA ELENA

ALLEGATI:

- ELENCO PARTICELLE
- INDIVIDUAZIONE AREA PERCORSATA DALL'INCENDIO
- ESTRATTO CATASTALE
- VISURE CATASTALI

Nicosia, li 27 SET. 2012

Salvatore geom. Campagna

REDATTORI



Michele geom. Campione



ELENCO PARTICELLE

REGIONE: SICILIA
COMUNE: Nicosia
PROVINCIA ENNA

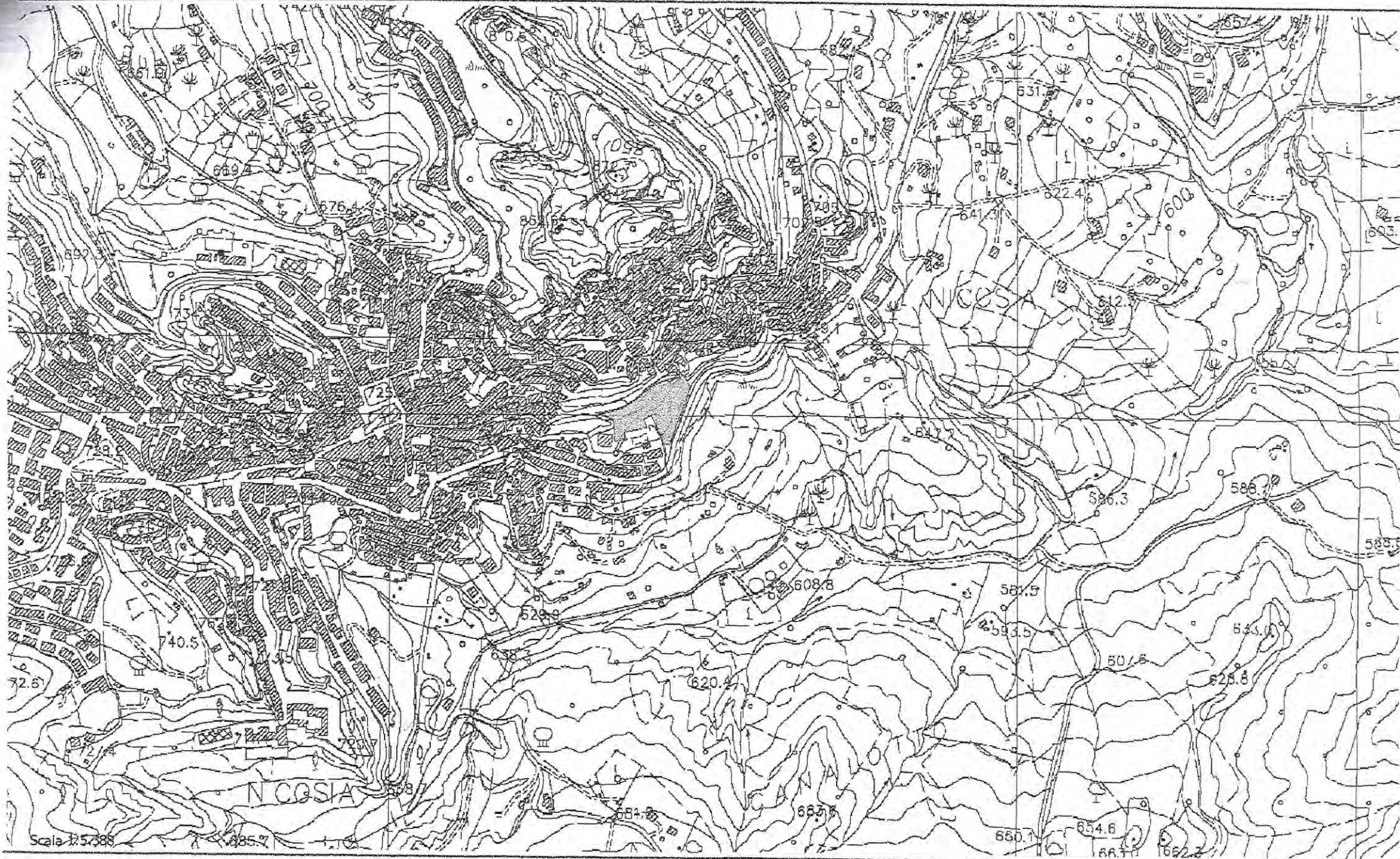
ID: 856
DATA INCENDIO: 15/07/2010
LOCALITA': VIALE REGINA ELENA

COMUNE	FOGLIO	PARTICELLE	SUPERFICIE CATATALE MQ.	COLTURA CATATALE	PERCENTUALE SUPERFICIE INCENDIO %
NICOSIA	82	4081/4983	15866	PASCOLO	
		4081/4984		soppresso	
		4984/4080	1836	ENTE URBANO	
		SOMMA	17702		
NICOSIA	82	4083	121	SEMINATIVO	
NICOSIA	82	4446	117	SEMINATIVO	
NICOSIA	82	4084	270	SEMINATIVO	
NICOSIA	82	4085	246	SEMINATIVO	
NICOSIA	82	4086	178	FICO INDIA	
NICOSIA	82	4087	165	FICO INDIA	
NICOSIA	82	4088	1005	SEMINATIVO	
NICOSIA	82	4089	286	SEMINATIVO	
NICOSIA	82	4090	96	SEMINATIVO	
NICOSIA	82	4091	228	SEMINATIVO	

xx / xxx = soppresso / nuova particella



Sistema Informativo Forestale




Scala 1:5388

Note:



Sistema Informativo Forestale



Scala 1:1.028

Note:

Visura per immobile

Situazione degli atti informatizzati al 26/09/2012

Data: 26/09/2012 - Ora: 10.32.13

Fine

Visura n.: T129974 Pag: 1

Dati della richiesta	Comune di NICOSIA (Codice: F892)
	Provincia di ENNA
Catasto Terreni	Foglio: 82 Particella: 4081

Numero di mappa soppresso

N.	DATI IDENTIFICATIVI			DATI CLASSAMENTO					DATI DERIVANTI DA	
	Foglio	Particella	Sub	Porz	Qualità Classe	Superficie(m ²)	Deduz	Reddito		
						ha are ca		Dominicale		Agrario
1	82	4081		-	SOPPRESSO	00 00				FRAZIONAMENTO del 28/06/1991 n . 543 .I/1991 in atti dal 15/11/1994 T .V .117/94
Notifica						Partita	0			

La soppressione ha originato i seguenti immobili:
- foglio 82 particella 4983 - foglio 82 particella 4984

Rilasciata da: Servizio Telematico

Visura per immobile

Situazione degli atti informatizzati al 26/09/2012

Data: 26/09/2012 - Ora: 11.17.21

Fine

Visura n.: T178975 Pag: 1

Dati della richiesta	Comune di NICOSIA (Codice: F892)
	Provincia di ENNA
Catasto Terreni	Foglio: 82 Particella: 4983

Immobile

N.	DATI IDENTIFICATIVI			DATI CLASSAMENTO					DATI DERIVANTI DA	
	Foglio	Particella	Sub	Porz	Qualità Classe	Superficie(m ²)	Deduz	Reddito		
						ha are ca		Dominicale		Agrario
1	82	4983		-	PASCOLO 3	1 58 66		Euro 13,93 L. 26.972	Euro 5,74 L. 11.106	FRAZIONAMENTO del 28/06/1991 n . 543 .1/1991 in atti dal 15/11/1994 T .V .117/94
Notifica				Partita		287				

INTESTATI

N.	DATI ANAGRAFICI	CODICE FISCALE	DIRITTI E ONERI REALI
1	AMORUSO Salvatore;FU PIETRO		Comproprietario
2	BUA Santo;FU LORENZO		Comproprietario
3	CARDELLA Giuseppa;FU NICOLO		Comproprietario
4	COMUNE DI NICOSIA		Comproprietario
5	CONGREGAZIONE DI SANTA CROCE IN NICOSIA		Comproprietario
6	DI SALVO Vincenzo;FU GIUSEPPE nato a MISTRETTA il 03/06/1877		Comproprietario
7	FARAGUTO Santo;FU GIUSEPPE nato a NICOSIA il 09/05/1877		Comproprietario
8	GIORDANO Lucia;DI LIBORIO MAR DI SALVO nata a MISTRETTA il 21/02/1880		Comproprietario
9	MOBILIA Nicolo;FU BARTOLOMEO		Comproprietario

Rilasciata da: Servizio Telematico

Visura per immobile

Situazione degli atti informatizzati al 26/09/2012

Data: 26/09/2012 - Ora: 11.18.48

Fine

Visura n.: T180508 Pag: 1

Dati della richiesta	Comune di NICOSIA (Codice: F892)
	Provincia di ENNA
Catasto Terreni	Foglio: 82 Particella: 4984

Numero di mappa soppresso

N.	DATI IDENTIFICATIVI			DATI CLASSAMENTO					DATI DERIVANTI DA	
	Foglio	Particella	Sub	Porz	Qualità Classe	Superficie(m ²)	Deduz	Reddito		
						ha are ca		Dominicale	Agrario	
1	82	4984		-	SOPPRESSO	00 00				VARIAZIONE GEOMETRICA del 14/05/1997 n . 686 .1/1997 in atti dal 14/05/1997
Notifica						Partita	0			
Annotazioni		unita al fg. 82 n. 4080								

La soppressione ha originato i seguenti immobili:
- foglio 82 particella 4080

Rilasciata da: Servizio Telematico

Visura per immobile

Situazione degli atti informatizzati al 26/09/2012

Data: 26/09/2012 - Ora: 12.55.16

Fine

Visura n.: T279259 Pag: 1

Dati della richiesta	Comune di NICOSIA (Codice: F892)
	Provincia di ENNA
Catasto Terreni	Foglio: 82 Particella: 4080

Area di enti urbani e promiscui

N.	DATI IDENTIFICATIVI			DATI CLASSAMENTO					DATI DERIVANTI DA	
	Foglio	Particella	Sub	Porz	Qualità Classe	Superficie(m ²)	Deduz	Reddito		
						ha are ca		Dominicale	Agrario	
1	82	4080		-	ENTE URBANO	18 36				VARIAZIONE D'UFFICIO del 03/03/2010 n . 1645 .1/2010 in atti dal 03/03/2010 (protocollo n . EN0030085) PROT . 28336/2010
Notifica				Partita		1				
Annotazioni				di stadio: tf 28336/2010 - atto di aggiornamento non conforme all'art. 1, comma 8, del decreto ministeriale n. 701/1994; di immobile: sr - comprende il fg. 82 n. 4984						

 Rilasciata da: **Servizio Telematico**

Visura per immobile

Situazione degli atti informatizzati al 26/09/2012

Data: 26/09/2012 - Ora: 11.25.46

Fine

Visura n.: T187887 Pag: 1

Dati della richiesta	Comune di NICOSIA (Codice: F892)
Catasto Terreni	Provincia di ENNA
	Foglio: 82 Particella: 4083

Immobile

N.	DATI IDENTIFICATIVI			DATI CLASSAMENTO					DATI DERIVANTI DA	
	Foglio	Particella	Sub	Porz	Qualità Classe	Superficie(m ²)	Deduz	Reddito		
1	82	4083		-	SEMINATIVO 4	ha are ca 01 21		Dominicale Euro 0,19 L. 363	Agrario Euro 0,06 L. 109	Impianto meccanografico del 22/09/1975
Notifica				Partita	28618					

INTESTATO

N.	DATI ANAGRAFICI	CODICE FISCALE	DIRITTI E ONERI REALI
1	BREX Maria nata a NICOSIA il 11/04/1936	BRXMRA36D51F892V*	(1) Proprieta' per 1000/1000

Rilasciata da: Servizio Telematico



Visura per immobile

Situazione degli atti informatizzati al 26/09/2012

Data: 26/09/2012 - Ora: 11.57.14

Fine

Visura n.: T223707 Pag: 1

Dati della richiesta	Comune di NICOSIA (Codice: F892)
Catasto Terreni	Provincia di ENNA
	Foglio: 82 Particella: 4446

Immobile

N.	DATI IDENTIFICATIVI			DATI CLASSAMENTO					DATI DERIVANTI DA	
	Foglio	Particella	Sub	Porz	Qualità Classe	Superficie(m ²)	Deduz	Reddito		
1	82	4446		-	SEMINATIVO 4	ha are ca 01 17		Dominicale Euro 0,18 L. 351	Agrario Euro 0,05 L. 105	Impianto meccanografico del 22/09/1975
Notifica				Partita	14567					

INTESTATO

N.	DATI ANAGRAFICI	CODICE FISCALE	DIRITTI E ONERI REALI
1	SCIBONA Carmela;FU GIACOMO		(1) Proprieta' per 1000/1000

Rilasciata da: **Servizio Telematico**

Visura per immobile

Situazione degli atti informatizzati al 26/09/2012

Dati della richiesta	Comune di NICOSIA (Codice: F892)
	Provincia di ENNA
Catasto Terreni	Foglio: 82 Particella: 4084

Immobile

N.	DATI IDENTIFICATIVI			DATI CLASSAMENTO					DATI DERIVANTI DA	
	Foglio	Particella	Sub	Porz	Qualità Classe	Superficie(m ²)	Deduz	Reddito		
						ha are ca		Dominicale	Agrario	
1	82	4084		-	SEMINATIVO 4	02 70		Euro 0,42 L. 810	Euro 0,13 L. 243	Impianto meccanografico del 22/09/1975
Notifica				Partita		15360				

INTESTATO

N.	DATI ANAGRAFICI	CODICE FISCALE	DIRITTI E ONERI REALI
1	CANNATA Maria Angelina nata a NICOSIA il 16/12/1925	CNNMNG25T56F892C*	(1) Proprieta' per 1000/1000

Rilasciata da: Servizio Telematico

Visura per immobile

Situazione degli atti informatizzati al 26/09/2012

Data: 26/09/2012 - Ora: 11.58.29

Fine

Visura n.: T225101 Pag: 1

Dati della richiesta	Comune di NICOSIA (Codice: F892)
Catasto Terreni	Provincia di ENNA
	Foglio: 82 Particella: 4085

Immobile

N.	DATI IDENTIFICATIVI			DATI CLASSAMENTO				DATI DERIVANTI DA		
	Foglio	Particella	Sub	Porz	Qualità Classe	Superficie(m ²)	Deduz	Reddito		
1	82	4085		-	SEMINATIVO 4	ha are ca 02 46		Dominicale Euro 0,38 L. 738	Agrario Euro 0,11 L. 221	Impianto meccanografico del 22/09/1975
Notifica				Partita		26076				

INTESTATO

N.	DATI ANAGRAFICI		CODICE FISCALE	DIRITTI E ONERI REALI
1	RIZZONE Filippo nato a NICOSIA il 23/03/1940		RZZFPP40C23F892K*	(1) Proprieta' per 1000/1000
DATI DERIVANTI DA		ISTRUMENTO (ATTO PUBBLICO) del 29/08/1979 Voltura n. 33480 in atti dal 16/01/1985 Repertorio n. : 18503 Rogante: POLIZZANO F Sede: NICOSIA Registrazione: UR Sede: NICOSIA n: 824 del 17/09/1979		

Rilasciata da: Servizio Telematico

Visura per immobile

Situazione degli atti informatizzati al 26/09/2012

Data: 26/09/2012 - Ora: 12.00.41

Fine

Visura n.: T227498 Pag: 1

Dati della richiesta	Comune di NICOSIA (Codice: F892)
Catasto Terreni	Provincia di ENNA
	Foglio: 82 Particella: 4086

Immobile

N.	DATI IDENTIFICATIVI			DATI CLASSAMENTO				DATI DERIVANTI DA		
	Foglio	Particella	Sub	Porz	Qualità Classe	Superficie(m ²)	Deduz		Reddito	
1	82	4086		-	FICO INDIA 1	ha are ca 01 78		Dominicale Euro 1,47 L. 2.848	Agrario Euro 0,32 L. 623	Impianto meccanografico del 22/09/1975
Notifica				Partita	26920					

INTESTATO

N.	DATI ANAGRAFICI	CODICE FISCALE	DIRITTI E ONERI REALI
1	PUGLISI Maria nata a CATANIA il 21/07/1926	PGLMRA26L61C351Q*	(1) Proprieta' per 1000/1000

Rilasciata da: Servizio Telematico

* Codice Fiscale Validato in Anagrafe Tributaria

Visura per immobile

Situazione degli atti informatizzati al 26/09/2012

Dati della richiesta	Comune di NICOSIA (Codice: F892)
Catasto Terreni	Provincia di ENNA
	Foglio: 82 Particella: 4087

Immobile

N.	DATI IDENTIFICATIVI			DATI CLASSAMENTO					DATI DERIVANTI DA	
	Foglio	Particella	Sub	Porz	Qualità Classe	Superficie(m ²)	Deduz	Reddito		
1	82	4087		-	FICO INDIA 1	ha are ca 01 65		Dominicale Euro 1,36 L. 2.640	Agrario Euro 0,30 L. 578	Impianto meccanografico del 22/09/1975
Notifica				Partita						

INTESTATO

N.	DATI ANAGRAFICI	CODICE FISCALE	DIRITTI E ONERI REALI
1	CASSATA LUIGI FU BARTOLOMEO con sede in NICOSIA	0000000018	(1) Proprieta' per 1000/1000
DATI DERIVANTI DA		DENUNZIA (NEI PASSAGGI PER CAUSA DI MORTE) del 06/06/1976 n. 1603 .1/2010 in atti dal 04/03/2010 (protocollo n. EN0027291) Registrazione: UR Sede: ENNA Volume: 9990 n: 198 del 19/02/2010 SUCC. DE CUIUS CASSATA LUIGI	

Rilasciata da: Servizio Telematico

Visura per immobile

Situazione degli atti informatizzati al 26/09/2012

Dati della richiesta	Comune di NICOSIA (Codice: F892)
	Provincia di ENNA
Catasto Terreni	Foglio: 82 Particella: 4088

Immobile

N.	DATI IDENTIFICATIVI			DATI CLASSAMENTO					DATI DERIVANTI DA	
	Foglio	Particella	Sub	Porz	Qualità Classe	Superficie(m ²)	Deduz	Reddito		
						ha are ca		Dominicale		Agrario
1	82	4088		-	SEMINATIVO 4	10 05		Euro 1,56 L. 3.015	Euro 0,47 L. 905	Impianto meccanografico del 22/09/1975
Notifica						Partita				

INTESTATI

N.	DATI ANAGRAFICI	CODICE FISCALE	DIRITTI E ONERI REALI
1	CALANTONI Antonino nato in BELGIO il 06/09/1977	CLNNNN77P06Z103A*	(1) Proprieta' per 1/6
2	CALANTONI Antonino nato a MISTRETTA il 20/08/1930	CLNNNN30M20F251V*	(8) Usufrutto per 1/3
3	CALANTONI Celine nata in BELGIO il 14/03/1985	CLNCLN85C54Z103A*	(1) Proprieta' per 1/6
4	CALANTONI Gina nata in BELGIO il 31/08/1957	CLNGNI57M71Z103R*	(1) Proprieta' per 1/3
5	CALANTONI Mario nato a NICOSIA il 05/02/1960	CLNMRA60B05F892S*	(1) Proprieta' per 1/3
6	SORELLE FULCO FU ANTONINO con sede in NICOSIA	0000000018	(4) Diritto del concedente per 1000/1000
DATI DERIVANTI DA		DENUNZIA (NEI PASSAGGI PER CAUSA DI MORTE) del 13/10/2007 n. 383 .1/2009 in atti dal 19/01/2009 (protocollo n. EN0003367) Registrazione: UR Sede: NICOSIA Volume: 16 n: 25 del 31/12/2008 SUCC. DE CUIUS CALANTONI SALVATORE	

Rilasciata da: Servizio Telematico



Visura per immobile

Situazione degli atti informatizzati al 26/09/2012

Data: 26/09/2012 - Ora: 12.04.10

Fine

Visura n.: T231433 Pag: 1

Dati della richiesta	Comune di NICOSIA (Codice: F892)
	Provincia di ENNA
Catasto Terreni	Foglio: 82 Particella: 4089

Immobile

N.	DATI IDENTIFICATIVI			DATI CLASSAMENTO					DATI DERIVANTI DA	
	Foglio	Particella	Sub	Porz	Qualità Classe	Superficie(m ²)	Deduz	Reddito		
1	82	4089		-	SEMINATIVO 4	ha are ca 02 86		Dominicale Euro 0,44 L. 858	Agrario Euro 0,13 L. 257	ISTRUMENTO (ATTO PUBBLICO) del 17/08/1979 n . 3280 in atti dal 16/01/1985
Notifica				Partita		42889				
Riserve				1 Atti di passaggio intermedi non esistenti						

INTESTATO

N.	DATI ANAGRAFICI	CODICE FISCALE	DIRITTI E ONERI REALI
1	GAGLIANO Antonia nata a NICOSIA il 24/11/1957	GGLNTN57S64F892U*	(1) Proprieta` per 1000/1000
DATI DERIVANTI DA		ISTRUMENTO (ATTO PUBBLICO) del 19/06/1992 Voltura n. 3095.1/1992 in atti dal 07/09/1992 Repertorio n.: 8324 Rogante: RIZZO M. Sede: NICOSIA	

Rilasciata da: Servizio Telematico

Visura per immobile

Situazione degli atti informatizzati al 26/09/2012

Dati della richiesta	Comune di NICOSIA (Codice: F892)
	Provincia di ENNA
Catasto Terreni	Foglio: 82 Particella: 4090

Immobile

N.	DATI IDENTIFICATIVI				DATI CLASSAMENTO				DATI DERIVANTI DA	
	Foglio	Particella	Sub	Porz	Qualità Classe	Superficie(m ²)	Deduz	Reddito		
1	82	4090		-	SEMINATIVO 4	ha are ca 00 96		Dominicale Euro 0,15 L. 288	Agrario Euro 0,04 L. 86	Impianto meccanografico del 22/09/1975
Notifica						Partita				

INTESTATI

N.	DATI ANAGRAFICI	CODICE FISCALE	DIRITTI E ONERI REALI
1	AMORUSO Maria nata a NICOSIA il 21/08/1960	MRSMRA60M61F892O*	(1) Proprieta' per 1/6
2	CAMMISA Pietro nato a NICOSIA il 28/03/1939	CMPMPTR39C28F892F*	(1) Proprieta' per 1/12
3	IMPELLIZZERI Giuseppa nata a TROINA il 23/01/1922	MPLGPP22A63L448V*	(1) Proprieta' per 1/12
4	RICCOBENE Maria nata a NICOSIA il 29/11/1913	RCCMRA13S69F892L*	(1) Proprieta' per 4/6
5	SINELLI Maria nata a NICOSIA il 08/02/1915	SNLMRA15B48F892L*	(8) Usufrutto per 1/6
DATI DERIVANTI DA		TESTAMENTO OLOGRAFO del 10/06/2001 Voltura n . 3956 .2/2002 in atti dal 20/03/2002 (protocollo n . 00015067) Repertorio n .: 59374 Rogante: BRUNELLI M . Sede: BRESCIA	
Registrazione: UR Sede: BRESCIA Volume: 12 n: 40 del 07/12/2001 SUCCESSIONE			

 Rilasciata da: **Servizio Telematico**

Visura per immobile

Situazione degli atti informatizzati al 26/09/2012

Dati della richiesta	Comune di NICOSIA (Codice: F892)
	Provincia di ENNA
Catasto Terreni	Foglio: 82 Particella: 4091

Immobile

N.	DATI IDENTIFICATIVI			DATI CLASSAMENTO					DATI DERIVANTI DA		
	Foglio	Particella	Sub	Porz	Qualità Classe	Superficie(m ²)		Deduz		Reddito	
						ha are ca				Dominicale	Agrario
1	82	4091		-	SEMINATIVO 4	02	28		Euro 0,35 L. 684	Euro 0,11 L. 205	Impianto meccanografico del 22/09/1975
Notifica				Partita		6215					

INTESTATO

N.	DATI ANAGRAFICI	CODICE FISCALE	DIRITTI E ONERI REALI
1	SCARDINO Francesco nato a NICOSIA il 23/08/1915	SCRFNC15M23F892P*	(1) Proprieta' per 1000/1000

 Rilasciata da: **Servizio Telematico**



Città di Nicosia

COMUNE DI NICOSIA

Provincia Regionale di Enna

AGGIORNAMENTO CATASTO INCENDI

– LEGGE 353/2010 – ART. 10 –

ANNO 2010

Località: Valle di Giunchi

ALLEGATI:

- ELENCO PARTICELLE
- INDIVIDUAZIONE AREA PERCORSA DALL'INCENDIO
- ESTRATTO CATASTALE
- VISURE CATASTALI

Nicosia, li 27 SET. 2012

REDATTORI

Salvatore geom. Campagna



Michele geom. Campione



ELENCO PARTICELLE

REGIONE: SICILIA
COMUNE: NICOSIA
PROVINCIA: ENNA

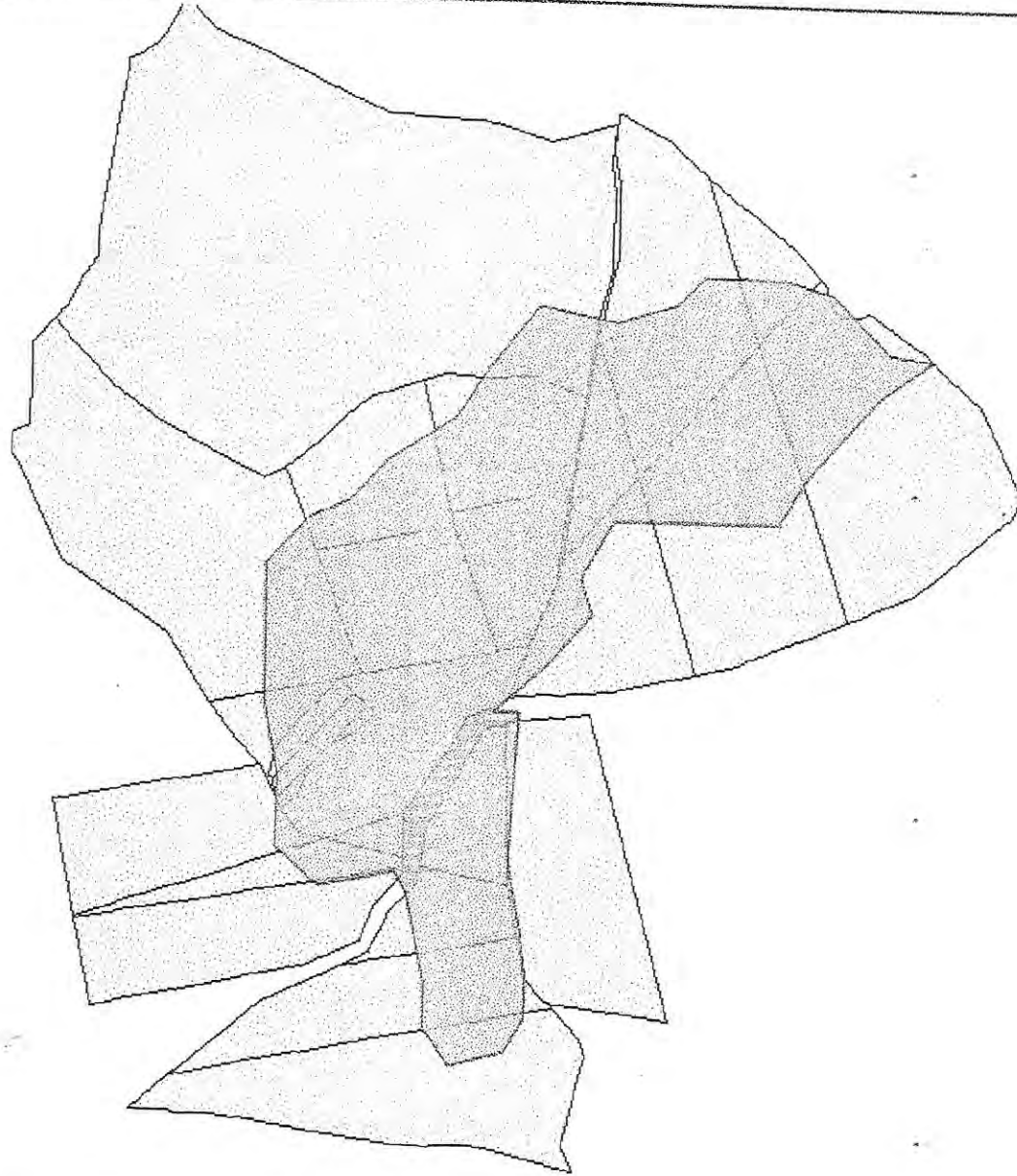
ID: 744
DATA INCENDIO: 19/08/2010
LOCALITA': VALLE DEI GIUNCHI

COMUNE	FOGLIO	PARTICELLE	SUPERFICIE CATATALE MQ.	COLTURA CATATALE	PERCENTUALE SUPERFICIE INCENDIO %
NICOSIA	132	113	21000	SEMINATIVO	
			2786	PASCOLO	
		SOMMA	23786		28,24
NICOSIA	132	114	7608	PASCOLO	100
NICOSIA	132	115	31000	SEMINATIVO	
			8960	PASCOLO	
		SOMMA	39960		45,97
NICOSIA	132	116	37550	PASCOLO	50,57
NICOSIA	132	117	41591	SEMINATIVO	
			12477	PASCOLO	
		SOMMA	54068		30,39
NICOSIA	132	118	7512	PASCOLO	34,62
NICOSIA	133	5	5900	SEMINATIVO	
			1932	PASCOLO	
		SOMMA	7832		41,33
NICOSIA	133	38	189	SEMINATIVO	
			172451	PASCOLO	
		SOMMA	172640		3,68
NICOSIA	133	64	18010	PASCOLO	100
NICOSIA	133	65	21600	SEMINATIVO	
			4500	PASCOLO	
		SOMMA	26100		1,47
NICOSIA	133	68	68960	SEMINATIVO	15,86
NICOSIA	133	69	5200	SEMINATIVO	44,23
NICOSIA	133	70	22560	SEMINATIVO	100
NICOSIA	133	71	2300	SEMINATIVO	95,41
NICOSIA	133	72	438	VIGNETO	99,44
NICOSIA	133	73	440	VIGNETO	100
NICOSIA	133	75	24720	PASCOLO	3,95
NICOSIA	133	103	19800	PASCOLO	47,81
NICOSIA	133	104	2340	SEMINATIVO	95,15
NICOSIA	133	138	18900	PASCOLO	88,95
NICOSIA	133	139	1605	SEMINATIVO	
			17355	PASCOLO	
		SOMMA	18960		100
NICOSIA	133	140	12900	PASCOLO	100
NICOSIA	139	12	10670	PASCOLO	97,49
NICOSIA	139	73	90	PASCOLO	100
NICOSIA	139	74	532	SEMINATIVO	
			9518	PASCOLO	
		SOMMA	10050		77,68
NICOSIA	139	75	24010	PASCOLO	33,87
NICOSIA	139	76	40726	PASCOLO	7,88
NICOSIA	140	39	24870	SEMINATIVO	
			10830	PASCOLO	
		SOMMA	35700		3,49



Sistema Informativo Forestale

Foglio 132



Scala 1:7.384

Note:





N=-9400

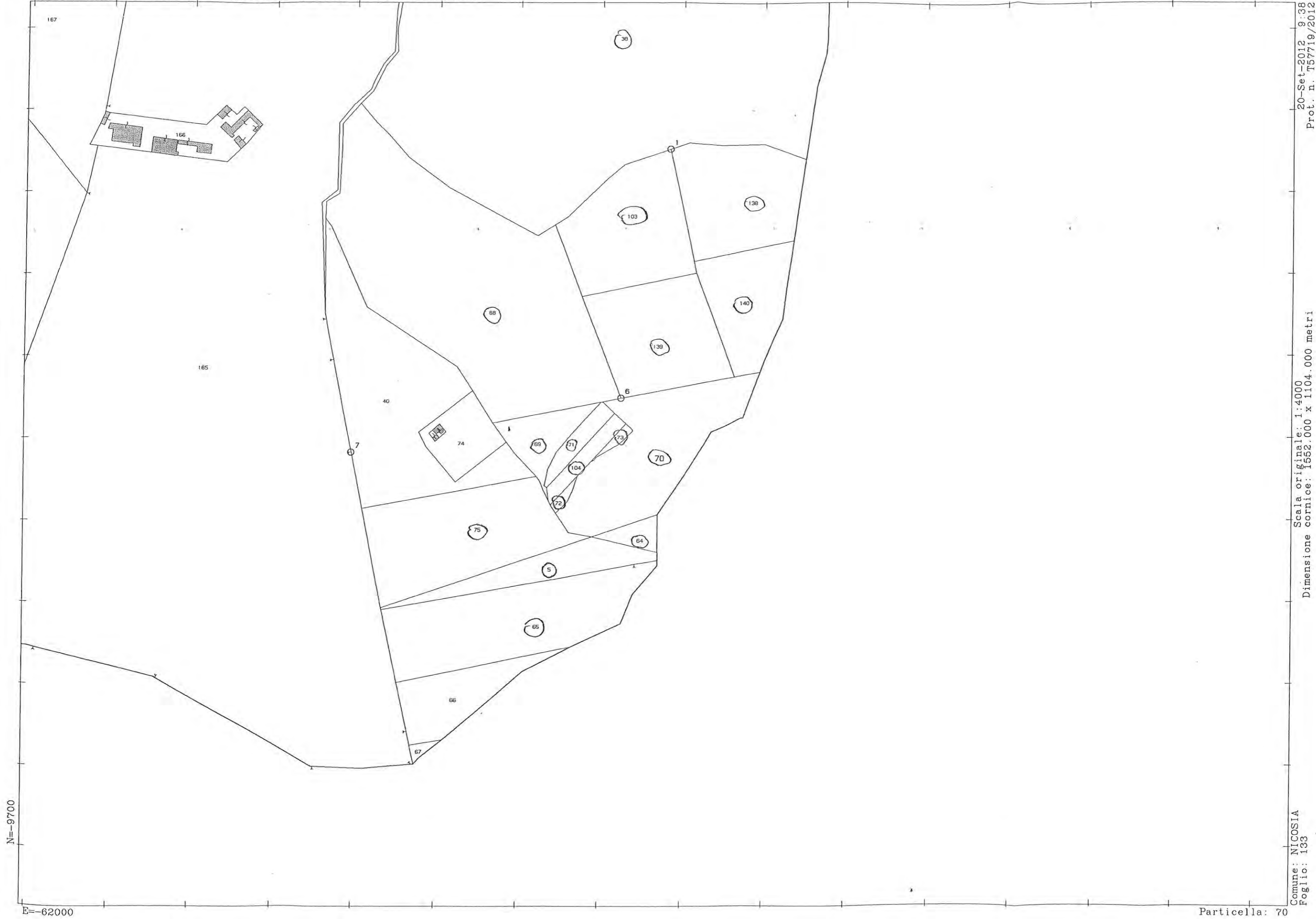
E=-61800

20-Set-2012 9:37
Prot. n. T56927/2012

Scala originale: 1:4000
Dimensione cornice: 1552.000 x 1104.000 metri

Comune: NICOSIA
Foglio: 132

Particella: 114



N=-9700

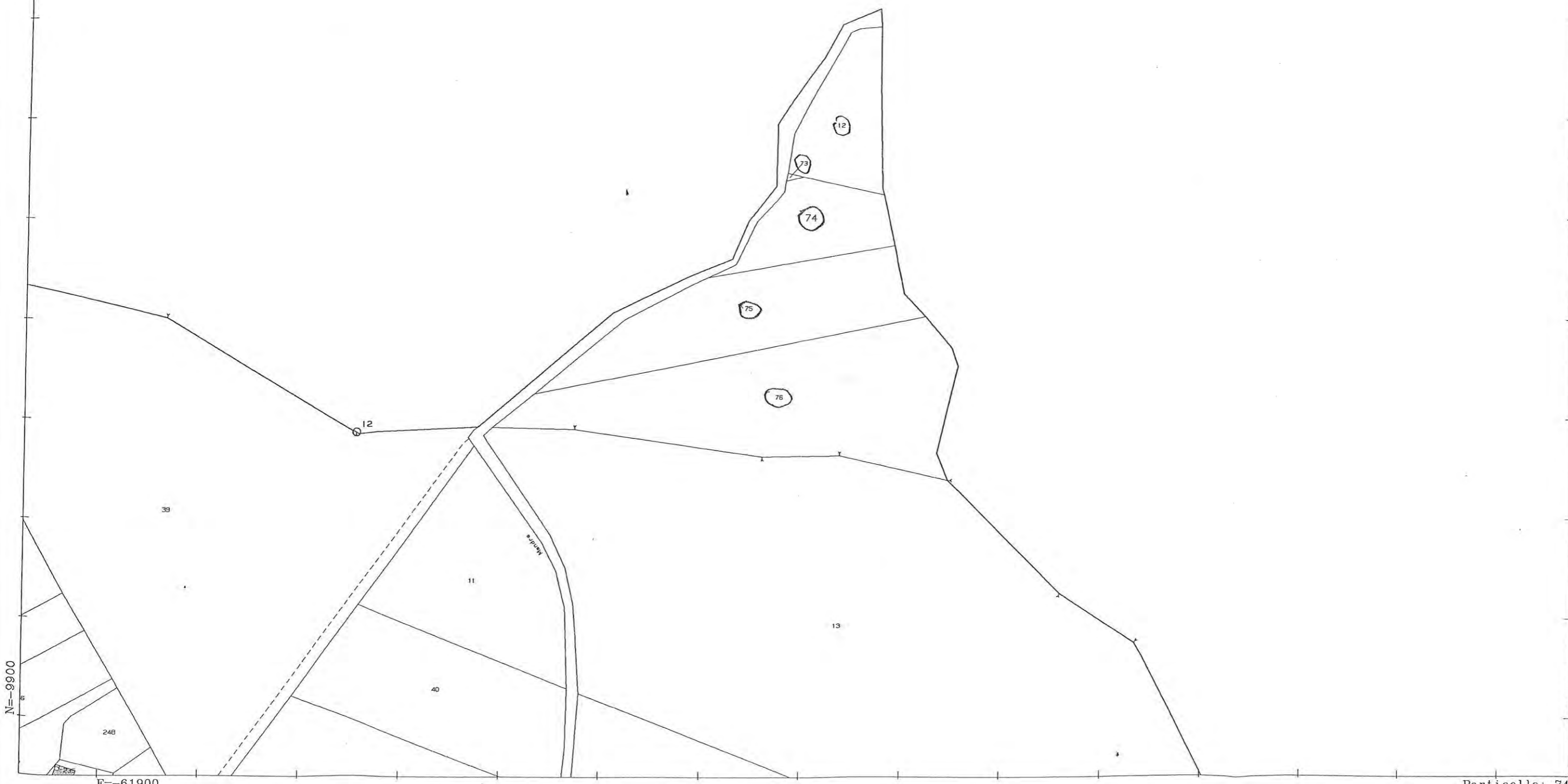
E=-62000

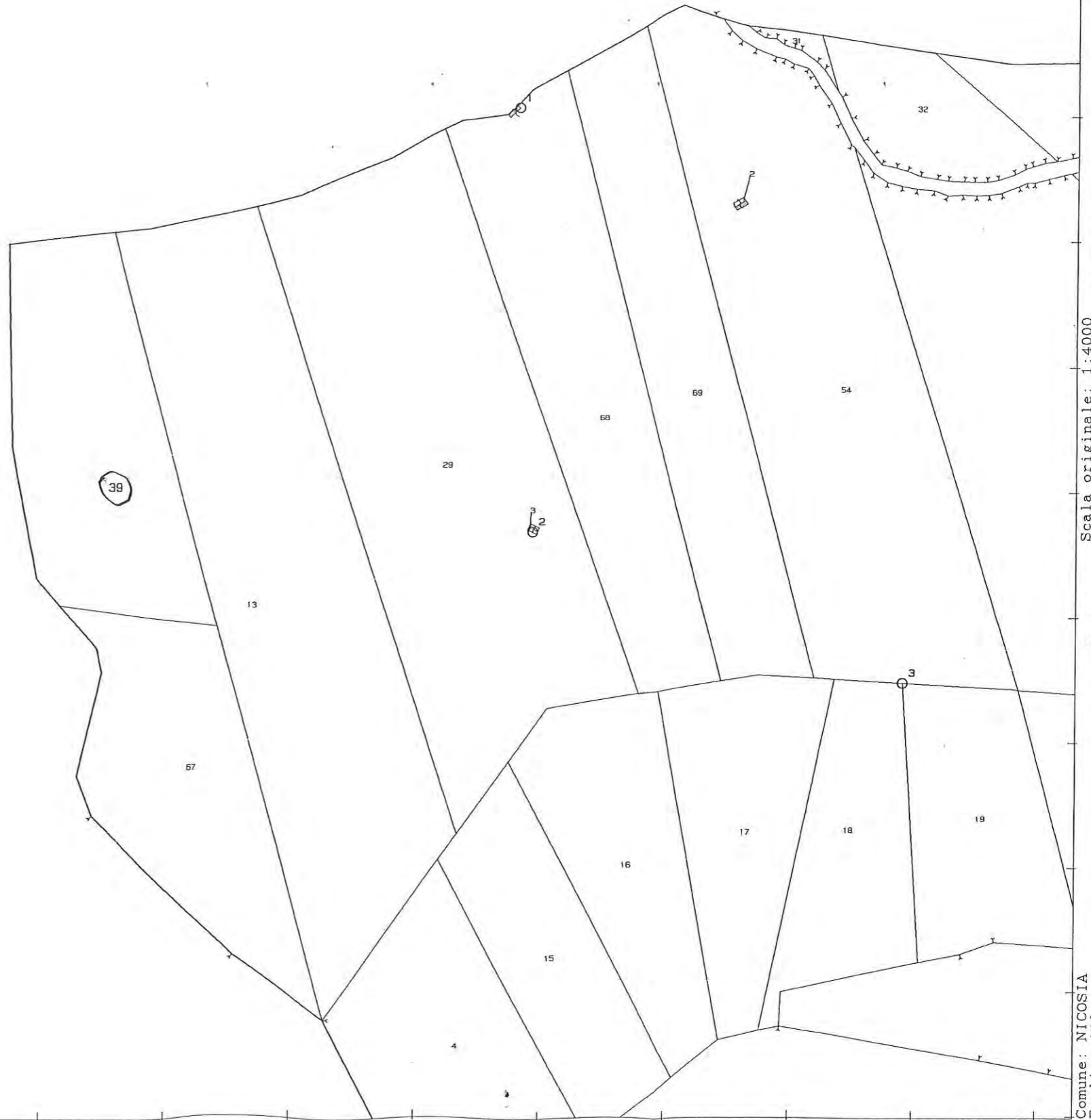
Particella: 70

Comune: NICOSIA
Foglio: 133

Scala originale: 1:4000
Dimensione cornice: 1552.000 x 1104.000 metri

20-Set-2012 9:38
Prot. n. T57719/2012





Scala originale: 1:4000
Dimensione cornice: 1552.000 x 1104.000 metri

Visura per immobile

Situazione degli atti informatizzati al 24/09/2012

Dati della richiesta	Comune di NICOSIA (Codice: F892)
Catasto Terreni	Provincia di ENNA
	Foglio: 132 Particella: 113

Immobile

N.	DATI IDENTIFICATIVI			DATI CLASSAMENTO						DATI DERIVANTI DA		
	Foglio	Particella	Sub	Porz	Qualità Classe	Superficie(m ²)		Deduz	Reddito			
						ha	are ca		Dominicale		Agrario	
1	132	113		AA	SEMINATIVO 4	2	10	00		Euro 32,54	Euro 9,76	Tabella di variazione del 13/12/2007 n . 72219 .1/2007 in atti dal 13/12/2007 (protocollo n . EN0194530) TRASMISSIONE DATI AGEA AI SENSI DEL DL 3 .10 .2006 N .262
				AB	PASCOLO 1		27	86		Euro 5,04	Euro 1,58	
Notifica				Partita								
Annotazioni				variazione culturale eseguita ai sensi del dl 3 .10 .2006 n . 262 , convertito con modificazioni nella legge 24 .11 .2006 n . 286 (anno 2007) - qualita` dichiarata o parificata a coltura presente nel quadro tariffario del comune								

INTESTATI

N.	DATI ANAGRAFICI	CODICE FISCALE	DIRITTI E ONERI REALI
1	SEMINARA Santo nato a NICOSIA il 28/04/1968	SMNSNT68D28F892I*	(2) Nuda proprieta` per 12012/19008 in regime di separazione dei beni
2	SEMINARA Santo nato a NICOSIA il 28/04/1968	SMNSNT68D28F892I*	(1) Proprieta` per 6996/19008 in regime di comunione dei beni
3	SEMINARA Santo nato a NICOSIA il 28/04/1968	SMNSNT68D28F892I*	(8) Usufrutto per 12012/19008 in regime di comunione dei beni
DATI DERIVANTI DA		ISTRUMENTO (ATTO PUBBLICO) del 06/12/2011 Nota presentata con Modello Unico n . 9231 .1/2011 in atti dal 28/12/2011 Repertorio n .: 44829 Rogante: BRUCATO MARIA	
		MADDALENA Sede: GANGI COMPRAVENDITA	

Rilasciata da: Servizio Telematico

Visura per immobile

Situazione degli atti informatizzati al 24/09/2012

Dati della richiesta	Comune di NICOSIA (Codice: F892)
	Provincia di ENNA
Catasto Terreni	Foglio: 132 Particella: 114

Immobile

N.	DATI IDENTIFICATIVI			DATI CLASSAMENTO					DATI DERIVANTI DA	
	Foglio	Particella	Sub	Porz	Qualità Classe	Superficie(m ²) ha are ca	Deduz	Reddito		
								Dominicale		Agrario
1	132	114		-	PASCOLO 1	76 08		Euro 13,75 L. 26.628	Euro 4,32 L. 8.369	FRAZIONAMENTO del 19/07/1990 n . 420 .1/1990 in atti dal 25/10/1994 T .V .117/94
Notifica				Partita						

INTESTATI

N.	DATI ANAGRAFICI	CODICE FISCALE	DIRITTI E ONERI REALI
1	SEMINARA Santo nato a NICOSIA il 28/04/1968	SMNSNT68D28F892I*	(2) Nuda proprieta' per 12012/19008 in regime di separazione dei beni
2	SEMINARA Santo nato a NICOSIA il 28/04/1968	SMNSNT68D28F892I*	(1) Proprieta' per 6996/19008 in regime di comunione dei beni
3	SEMINARA Santo nato a NICOSIA il 28/04/1968	SMNSNT68D28F892I*	(8) Usufrutto per 12012/19008 in regime di comunione dei beni
DATI DERIVANTI DA		ISTRUMENTO (ATTO PUBBLICO) del 06/12/2011 Nota presentata con Modello Unico n . 9231 .1/2011 in atti dal 28/12/2011 Repertorio n .: 44829 Rogante: BRUCATO MARIA MADDALENA Sede: GANGI COMPRAVENDITA	

Rilasciata da: Servizio Telematico

Visura per immobile

Situazione degli atti informatizzati al 24/09/2012

Dati della richiesta	Comune di NICOSIA (Codice: F892)
	Provincia di ENNA
Catasto Terreni	Foglio: 132 Particella: 115

Immobile

N.	DATI IDENTIFICATIVI			DATI CLASSAMENTO						DATI DERIVANTI DA		
	Foglio	Particella	Sub	Porz	Qualità Classe	Superficie(m ²)			Deduz		Reddito	
						ha	are	ca			Dominicale	Agrario
1	132	115		AA	SEMINATIVO 4	3	10	00		Euro 48,03	Euro 14,41	Tabella di variazione del 13/12/2007 n . 72220 .1/2007 in atti dal 13/12/2007 (protocollo n . EN0194531) TRASMISSIONE DATI AGEA AI SENSI DEL DL 3 .10 .2006 N .262
				AB	PASCOLO 1		89	60		Euro 16,20	Euro 5,09	
Notifica				Partita								
Annotazioni				variazione culturale eseguita ai sensi del dl 3 .10 .2006 n . 262 , convertito con modificazioni nella legge 24 .11 .2006 n . 286 (anno 2007) - qualita' dichiarata o parificata a coltura presente nel quadro tariffario del comune								

INTESTATI

N.	DATI ANAGRAFICI	CODICE FISCALE	DIRITTI E ONERI REALI
1	SEMINARA Santo nato a NICOSIA il 28/04/1968	SMNSNT68D28F892I*	(2) Nuda proprieta' per 12012/19008 in regime di separazione dei beni
2	SEMINARA Santo nato a NICOSIA il 28/04/1968	SMNSNT68D28F892I*	(1) Proprieta' per 6996/19008 in regime di comunione dei beni
3	SEMINARA Santo nato a NICOSIA il 28/04/1968	SMNSNT68D28F892I*	(8) Usufrutto per 12012/19008 in regime di comunione dei beni
DATI DERIVANTI DA		ISTRUMENTO (ATTO PUBBLICO) del 06/12/2011 Nota presentata con Modello Unico n . 9231 .1/2011 in atti dal 28/12/2011 Repertorio n .: 44829 Rogante: BRUCATO MARIA MADDALENA Sede: GANGI COMPRAVENDITA	

 Rilasciata da: **Servizio Telematico**

Visura per immobile

Situazione degli atti informatizzati al 24/09/2012

Dati della richiesta	Comune di NICOSIA (Codice: F892)
	Provincia di ENNA
Catasto Terreni	Foglio: 132 Particella: 116

Immobile

N.	DATI IDENTIFICATIVI			DATI CLASSAMENTO						DATI DERIVANTI DA			
	Foglio	Particella	Sub	Porz	Qualità Classe		Superficie(m ²)		Deduz		Reddito		
							ha	are ca			Dominicale	Agrario	
1	132	116		AA	PASCOLO	1	3	13	79		Euro 56,72	Euro 17,83	Tabella di variazione del 17/12/2008 n . 9035 .1/2008 in atti dal 17/12/2008 (protocollo n . EN0123331) TRASMISSIONE DATI AGEA AI SENSI DEL DL 3 .10 .2006 N .262
				AB	PASCOLO ARB	U						Euro 9,56	
Notifica				Partita									
Annotazioni				variazione culturale eseguita ai sensi del dl 3 .10 .2006 n . 262 , convertito con modificazioni nella legge 24 .11 .2006 n . 286 e successive modificazioni (anno 2008) - qualita' dichiarata o parificata a coltura presente nel quadro tariffario del comune									

INTESTATI

N.	DATI ANAGRAFICI	CODICE FISCALE	DIRITTI E ONERI REALI
1	SEMINARA Santo nato a NICOSIA il 28/04/1968	SMNSNT68D28F892I*	(2) Nuda proprieta' per 12012/19008 in regime di separazione dei beni
2	SEMINARA Santo nato a NICOSIA il 28/04/1968	SMNSNT68D28F892I*	(1) Proprieta' per 6996/19008 in regime di comunione dei beni
3	SEMINARA Santo nato a NICOSIA il 28/04/1968	SMNSNT68D28F892I*	(8) Usufrutto per 12012/19008 in regime di comunione dei beni
DATI DERIVANTI DA		ISTRUMENTO (ATTO PUBBLICO) del 06/12/2011 Nota presentata con Modello Unico n . 9231 .1/2011 in atti dal 28/12/2011 Repertorio n .: 44829 Rogante: BRUCATO MARIA	
		MADDALENA Sede: GANGI COMPRAVENDITA	

Rilasciata da: Servizio Telematico

Visura per immobile

Situazione degli atti informatizzati al 25/09/2012

Dati della richiesta	Comune di NICOSIA (Codice: F892)
Catasto Terreni	Provincia di ENNA
	Foglio: 132 Particella: 117

Immobile

N.	DATI IDENTIFICATIVI			DATI CLASSAMENTO						DATI DERIVANTI DA		
	Foglio	Particella	Sub	Porz	Qualità Classe	Superficie(m ²)			Deduz		Reddito	
						ha	are	ca			Dominicale	Agrario
1	132	117		AA	SEMINATIVO 4	4	15	91		Euro 64,44	Euro 19,33	Tabella di variazione del 13/12/2007 n . 72221 .1/2007 in atti dal 13/12/2007 (protocollo n . EN0194532) TRASMISSIONE DATI AGEA AI SENSI DEL DL 3 .10 .2006 N .262
				AB	PASCOLO 1	1	24	77		Euro 22,55	Euro 7,09	
Notifica				Partita								
Annotazioni				variazione culturale eseguita ai sensi del dl 3 .10 .2006 n . 262 , convertito con modificazioni nella legge 24 .11 .2006 n . 286 (anno 2007) - qualita' dichiarata o parificata a coltura presente nel quadro tariffario del comune								

INTESTATI

N.	DATI ANAGRAFICI	CODICE FISCALE	DIRITTI E ONERI REALI
1	SEMINARA Santo nato a NICOSIA il 28/04/1968	SMNSNT68D28F892I*	(2) Nuda proprieta' per 12012/19008 in regime di separazione dei beni
2	SEMINARA Santo nato a NICOSIA il 28/04/1968	SMNSNT68D28F892I*	(1) Proprieta' per 6996/19008 in regime di comunione dei beni
3	SEMINARA Santo nato a NICOSIA il 28/04/1968	SMNSNT68D28F892I*	(8) Usufrutto per 12012/19008 in regime di comunione dei beni
DATI DERIVANTI DA		ISTRUMENTO (ATTO PUBBLICO) del 06/12/2011 Nota presentata con Modello Unico n . 9231 .1/2011 in atti dal 28/12/2011 Repertorio n .: 44829 Rogante: BRUCATO MARIA MADDALENA Sede: GANGI COMPRAVENDITA	

Rilasciata da: Servizio Telematico

Visura per immobile

Situazione degli atti informatizzati al 25/09/2012

Dati della richiesta	Comune di NICOSIA (Codice: F892)
	Provincia di ENNA
Catasto Terreni	Foglio: 132 Particella: 118

Immobile

N.	DATI IDENTIFICATIVI			DATI CLASSAMENTO					DATI DERIVANTI DA	
	Foglio	Particella	Sub	Porz	Qualità Classe	Superficie(m ²)	Deduz	Reddito		
						ha are ca		Dominicale		Agrario
1	132	118		AA	PASCOLO 1	50 08		Euro 9,05	Euro 2,85	Tabella di variazione del 17/12/2008 n . 9036 .1/2008 in atti dal 17/12/2008 (protocollo n . EN0123332) TRASMISSIONE DATI AGEA AI SENSI DEL DL 3 .10 .2006 N .262
				AB	PASCOLO ARB U	25 04		Euro 3,88	Euro 1,16	

Notifica		Partita	
Annotazioni	variazione colturale eseguita ai sensi del dl 3 .10 .2006 n . 262 , convertito con modificazioni nella legge 24 .11 .2006 n . 286 e successive modificazioni (anno 2008) - qualita' dichiarata o parificata a coltura presente nel quadro tariffario del comune		

INTESTATI

N.	DATI ANAGRAFICI	CODICE FISCALE	DIRITTI E ONERI REALI
1	SEMINARA Santo nato a NICOSIA il 28/04/1968	SMNSNT68D28F892I*	(2) Nuda proprieta' per 12012/19008 in regime di separazione dei beni
2	SEMINARA Santo nato a NICOSIA il 28/04/1968	SMNSNT68D28F892I*	(1) Proprieta' per 6996/19008 in regime di comunione dei beni
3	SEMINARA Santo nato a NICOSIA il 28/04/1968	SMNSNT68D28F892I*	(8) Usufrutto per 12012/19008 in regime di comunione dei beni
DATI DERIVANTI DA		ISTRUMENTO (ATTO PUBBLICO) del 06/12/2011 Nota presentata con Modello Unico n . 9231 .1/2011 in atti dal 28/12/2011 Repertorio n .: 44829 Rogante: BRUCATO MARIA MADDALENA Sede: GANGI COMPRAVENDITA	

Rilasciata da: Servizio Telematico

Visura per immobile

Situazione degli atti informatizzati al 25/09/2012

Dati della richiesta	Comune di NICOSIA (Codice: F892)
Catasto Terreni	Provincia di ENNA
	Foglio: 133 Particella: 5

Immobile

N.	DATI IDENTIFICATIVI			DATI CLASSAMENTO					DATI DERIVANTI DA	
	Foglio	Particella	Sub	Porz	Qualità Classe	Superficie(m ²) ha are ca	Deduz	Reddito		
								Dominicale		Agrario
1	133	5		AA	SEMINATIVO 4	59 00		Euro 9,14	Euro 2,74	Tabella di variazione del 13/12/2007 n . 72234 .1/2007 in atti dal 13/12/2007 (protocollo n . EN0194545) TRASMISSIONE DATI AGEA AI SENSI DEL DL 3 .10 .2006 N .262
				AB	PASCOLO 2	19 32		Euro 2,49	Euro 0,90	
Notifica				Partita						
Annotazioni				variazione colturale eseguita ai sensi del dl 3 .10 .2006 n . 262 , convertito con modificazioni nella legge 24 .11 .2006 n . 286 (anno 2007) - qualita' dichiarata o parificata a coltura presente nel quadro tariffario del comune						

INTESTATO

N.	DATI ANAGRAFICI	CODICE FISCALE	DIRITTI E ONERI REALI
1	SPENA Francesco Paolo nato a NICOSIA il 03/01/1926	SPNFNC26A03F892B*	(1) Proprieta' per 1/1
DATI DERIVANTI DA		RETTIFICA DI INTESTAZIONE ALL'ATTUALITA' del 24/06/2007 n . 5237 .1/2008 in atti dal 10/06/2008 (protocollo n . EN0056887) Registrazione: UR Sede: PETRALIA	
		SOTTANA Volume: 12 n: 8 del 16/05/2008 SUCCESSIONE DI SPENA LUCIETTA	

 Rilasciata da: **Servizio Telematico**

Visura per immobile

Situazione degli atti informatizzati al 25/09/2012

Data: 25/09/2012 - Ora: 11.27.10

Fine

Visura n.: T186875 Pag: 1

Dati della richiesta	Comune di NICOSIA (Codice: F892)
Catasto Terreni	Provincia di ENNA
	Foglio: 133 Particella: 38

Immobile

N.	DATI IDENTIFICATIVI			DATI CLASSAMENTO						DATI DERIVANTI DA	
	Foglio	Particella	Sub	Porz	Qualità Classe	Superficie(m ²)		Deduz	Reddito		
						ha	are ca		Dominicale		Agrario
1	133	38		AA	SEMINATIVO 3	01	89		Euro 0,68	Euro 0,18	Tabella di variazione del 15/12/2011 n. 30714 .1/2011 in atti dal 15/12/2011 (protocollo n. EN0166966) TRASMISSIONE DATI AGEA AI SENSI DEL DL 3 .10 .2006 N .262
				AB	PASCOLO 2	2	01 02		Euro 25,95	Euro 9,34	
				AC	PASCOLO ARB U	15	23 49		Euro 236,05	Euro 70,81	

Notifica		Partita	
Annotazioni	di stadio: variazione colturale eseguita ai sensi del dl 3.10.2006 n. 262, convertito con modificazioni nella legge 24.11.2006 n. 286 e successive modificazioni (anno 2011)		

INTESTATI

N.	DATI ANAGRAFICI	CODICE FISCALE	DIRITTI E ONERI REALI
1	FRANCO Alfredo nato a NICOSIA il 21/03/1937	FRNLRD37C21F892B*	(1) Proprieta' per 1/2
2	FRANCO Santo nato a GANGI il 22/02/1934	FRNSNT34B22D907K*	(1) Proprieta' per 1/2
DATI DERIVANTI DA	TESTAMENTO OLOGRAFO del 08/11/1988 Voltura n. 2434 .1/1989 in atti dal 28/01/1991 Repertorio n. : 27445 Rogante: POLIZZANO F. Sede: NICOSIA Registrazione: UR Sede: NICOSIA n: 5 del 18/01/1989		

Rilasciata da: **Servizio Telematico**

Visura per immobile

Situazione degli atti informatizzati al 25/09/2012

Dati della richiesta	Comune di NICOSIA (Codice: F892)
	Provincia di ENNA
Catasto Terreni	Foglio: 133 Particella: 64

Immobile

N.	DATI IDENTIFICATIVI				DATI CLASSAMENTO				DATI DERIVANTI DA	
	Foglio	Particella	Sub	Porz	Qualità Classe	Superficie(m ²)	Deduz	Reddito		
						ha are ca		Dominicale Agrario		
1	133	64		-	PASCOLO 2	18 10		Euro 2,34 L. 4.525	Euro 0,84 L. 1.629	Impianto meccanografico del 22/09/1975
Notifica					Partita					

INTESTATI

N.	DATI ANAGRAFICI	CODICE FISCALE	DIRITTI E ONERI REALI
1	MOCCIARO Arcangela nata a GANGI il 22/10/1957	MCCRNG57R62D907S*	(1) Proprieta' per 1/2 in regime di separazione dei beni
2	VIRGA Pasquale nato a GANGI il 20/06/1951	VRGPQL51H20D907T*	(1) Proprieta' per 1/2 in regime di separazione dei beni
DATI DERIVANTI DA		ISTRUMENTO (ATTO PUBBLICO) del 21/05/2007 Nota presentata con Modello Unico n. 4870 .1/2007 in atti dal 11/06/2007 Repertorio n. : 40925 Rogante: BRUCATO MARIA	
		MADDALENA Sede: GANGI CESSIONE DI DIRITTI REALI A TITOLO ONEROSO	

Rilasciata da: Servizio Telematico

Visura per immobile

Situazione degli atti informatizzati al 25/09/2012

Dati della richiesta	Comune di NICOSIA (Codice: F892)
	Provincia di ENNA
Catasto Terreni	Foglio: 133 Particella: 65

Immobile

N.	DATI IDENTIFICATIVI			DATI CLASSAMENTO						DATI DERIVANTI DA			
	Foglio	Particella	Sub	Porz	Qualità Classe		Superficie(m ²)		Deduz		Reddito		
							ha	are ca			Dominicale	Agrario	
1	133	65		AA	SEMINATIVO	3	2	16	00		Euro 78,09	Euro 20,08	Tabella di variazione del 13/12/2007 n . 72249 .1/2007 in atti dal 13/12/2007 (protocollo n . EN0194560) TRASMISSIONE DATI AGEA AI SENSI DEL DL 3 .10 .2006 N .262
				AB	PASCOLO	2		45	00		Euro 5,81	Euro 2,09	
Notifica				Partita									
Annotazioni				variazione culturale eseguita ai sensi del dl 3 .10 .2006 n . 262 , convertito con modificazioni nella legge 24 .11 .2006 n . 286 (anno 2007) - qualita' dichiarata o parificata a coltura presente nel quadro tariffario del comune									

INTESTATO

N.	DATI ANAGRAFICI	CODICE FISCALE	DIRITTI E ONERI REALI
1	DI ELI CRIMI Fedele nato a LEONFORTE il 23/01/1938	DLCF DL38A23E536C*	(1) Proprieta' per 1000/1000
DATI DERIVANTI DA		VOLTURA D'UFFICIO del 23/04/2008 n. 3248.1/2008 in atti dal 23/04/2008 (protocollo n. EN0041645) INTERSCAMBIO INFORMATIVO CD	

 Rilasciata da: **Servizio Telematico**

Visura per immobile

Situazione degli atti informatizzati al 25/09/2012

Dati della richiesta	Comune di NICOSIA (Codice: F892)
	Provincia di ENNA
Catasto Terreni	Foglio: 133 Particella: 68

Immobile

N.	DATI IDENTIFICATIVI			DATI CLASSAMENTO					DATI DERIVANTI DA		
	Foglio	Particella	Sub	Porz	Qualità Classe	Superficie(m ²)		Deduz		Reddito	
1	133	68		-	SEMINATIVO 4	ha are ca 6 89 60			Dominicale Euro 106,84 L. 206.880	Agrario Euro 32,05 L. 62.064	Impianto meccanografico del 22/09/1975
Notifica				Partita							

INTESTATI

N.	DATI ANAGRAFICI	CODICE FISCALE	DIRITTI E ONERI REALI
1	MOCCIARO Arcangela nata a GANGI il 22/10/1957	MCCRNG57R62D907S*	(1) Proprieta' per 1/2 in regime di separazione dei beni
2	VIRGA Pasquale nato a GANGI il 20/06/1951	VRGPQL51H20D907T*	(1) Proprieta' per 1/2 in regime di separazione dei beni
DATI DERIVANTI DA		ISTRUMENTO (ATTO PUBBLICO) del 21/05/2007 Nota presentata con Modello Unico n. 4870 .1/2007 in atti dal 11/06/2007 Repertorio n. : 40925 Rogante: BRUCATO MARIA	
MADDALENA Sede: GANGI CESSIONE DI DIRITTI REALI A TITOLO ONEROSO			

 Rilasciata da: **Servizio Telematico**

Visura per immobile

Situazione degli atti informatizzati al 25/09/2012

Data: 25/09/2012 - Ora: 11.33.49

Fine

Visura n.: T194072 Pag: 1

Dati della richiesta	Comune di NICOSIA (Codice: F892)
Catasto Terreni	Provincia di ENNA
	Foglio: 133 Particella: 69

Immobile

N.	DATI IDENTIFICATIVI			DATI CLASSAMENTO				DATI DERIVANTI DA	
	Foglio	Particella	Sub	Porz	Qualità Classe	Superficie(m ²)	Deduz		Reddito
1	133	69		-	SEMINATIVO 4	ha are ca 52 00		Dominicale Euro 8,06 L. 15.600 Agrario Euro 2,42 L. 4.680	Impianto meccanografico del 22/09/1975
Notifica				Partita					

INTESTATI

N.	DATI ANAGRAFICI	CODICE FISCALE	DIRITTI E ONERI REALI
1	MOCCIARO Arcangela nata a GANGI il 22/10/1957	MCCRNG57R62D907S*	(1) Proprieta' per 1/2 in regime di separazione dei beni
2	VIRGA Pasquale nato a GANGI il 20/06/1951	VRGPQL51H20D907T*	(1) Proprieta' per 1/2 in regime di separazione dei beni
DATI DERIVANTI DA		ISTRUMENTO (ATTO PUBBLICO) del 21/05/2007 Nota presentata con Modello Unico n. 4870 .1/2007 in atti dal 11/06/2007 Repertorio n. : 40925 Rogante: BRUCATO MARIA MADDALENA Sede: GANGI CESSIONE DI DIRITTI REALI A TITOLO ONEROSO	

 Rilasciata da: **Servizio Telematico**

Visura per immobile

Situazione degli atti informatizzati al 25/09/2012

Data: 25/09/2012 - Ora: 11.34.51

Fine

Visura n.: T195188 Pag: 1

Dati della richiesta	Comune di NICOSIA (Codice: F892)
	Provincia di ENNA
Catasto Terreni	Foglio: 133 Particella: 70

Immobile

N.	DATI IDENTIFICATIVI			DATI CLASSAMENTO						DATI DERIVANTI DA		
	Foglio	Particella	Sub	Porz	Qualità Classe	Superficie(m ²)		Deduz	Reddito			
						ha	are ca		Dominicale		Agrario	
1	133	70		-	SEMINATIVO 4	2	25	60		Euro 34,95 L. 67.680	Euro 10,49 L. 20.304	Impianto meccanografico del 22/09/1975
Notifica				Partita								

INTESTATI

N.	DATI ANAGRAFICI	CODICE FISCALE	DIRITTI E ONERI REALI
1	MOCCIARO Arcangela nata a GANGI il 22/10/1957	MCCRNG57R62D907S*	(1) Proprieta' per 1/2 in regime di separazione dei beni
2	VIRGA Pasquale nato a GANGI il 20/06/1951	VRGPQL51H20D907T*	(1) Proprieta' per 1/2 in regime di separazione dei beni
DATI DERIVANTI DA		ISTRUMENTO (ATTO PUBBLICO) del 21/05/2007 Nota presentata con Modello Unico n. 4870 .1/2007 in atti dal 11/06/2007 Repertorio n. : 40925 Rogante: BRUCATO MARIA	
MADDALENA Sede: GANGI CESSIONE DI DIRITTI REALI A TITOLO ONEROSO			

Rilasciata da: Servizio Telematico

Visura per immobile

Situazione degli atti informatizzati al 25/09/2012

Dati della richiesta	Comune di NICOSIA (Codice: F892)
	Provincia di ENNA
Catasto Terreni	Foglio: 133 Particella: 71

Immobile

N.	DATI IDENTIFICATIVI			DATI CLASSAMENTO				DATI DERIVANTI DA		
	Foglio	Particella	Sub	Porz	Qualità Classe	Superficie(m ²)	Deduz			Reddito
						ha are ca		Dominicale	Agrario	
1	133	71		-	SEMINATIVO 4	23 00		Euro 3,56 L. 6.900	Euro 1,07 L. 2.070	ISTRUMENTO (ATTO PUBBLICO) del 11/05/1990 n. 631 .1/1994 in atti dal 06/03/2001 (protocollo n. 22823) COMPRAVENDITA
Notifica				Partita						
Riserve				1 Atti di passaggio intermedi non esistenti						

INTESTATI

N.	DATI ANAGRAFICI	CODICE FISCALE	DIRITTI E ONERI REALI
1	MOCCIARO Arcangela nata a GANGI il 22/10/1957	MCCRNG57R62D907S*	(1) Proprieta' per 1/2 in regime di separazione dei beni
2	VIRGA Pasquale nato a GANGI il 20/06/1951	VRGPQL51H20D907T*	(1) Proprieta' per 1/2 in regime di separazione dei beni
DATI DERIVANTI DA		ISTRUMENTO (ATTO PUBBLICO) del 21/05/2007 Nota presentata con Modello Unico n. 4870 .1/2007 in atti dal 11/06/2007 Repertorio n. : 40925 Rogante: BRUCATO MARIA	
		MADDALENA Sede: GANGI CESSIONE DI DIRITTI REALI A TITOLO ONEROSO	

 Rilasciata da: **Servizio Telematico**

Visura per immobile

Situazione degli atti informatizzati al 25/09/2012

Data: 25/09/2012 - Ora: 11.36.57

Fine

Visura n.: T197537 Pag: 1

Dati della richiesta	Comune di NICOSIA (Codice: F892)
	Provincia di ENNA
Catasto Terreni	Foglio: 133 Particella: 72

Immobile

N.	DATI IDENTIFICATIVI			DATI CLASSAMENTO					DATI DERIVANTI DA	
	Foglio	Particella	Sub	Porz	Qualità Classe	Superficie(m ²)	Deduz	Reddito		
								ha are ca		Dominicale
1	133	72		-	VIGNETO 2	04 38		Euro 2,71 L. 5.256	Euro 1,47 L. 2.847	Impianto meccanografico del 22/09/1975
Notifica					Partita					

INTESTATI

N.	DATI ANAGRAFICI	CODICE FISCALE	DIRITTI E ONERI REALI
1	MOCCIARO Arcangela nata a GANGI il 22/10/1957	MCCRNG57R62D907S*	(1) Proprieta' per 1/2 in regime di separazione dei beni
2	VIRGA Pasquale nato a GANGI il 20/06/1951	VRGPQL51H20D907T*	(1) Proprieta' per 1/2 in regime di separazione dei beni
DATI DERIVANTI DA		ISTRUMENTO (ATTO PUBBLICO) del 21/05/2007 Nota presentata con Modello Unico n. 4870 .1/2007 in atti dal 11/06/2007 Repertorio n. : 40925 Rogante: BRUCATO MARIA	
		MADDALENA Sede: GANGI CESSIONE DI DIRITTI REALI A TITOLO ONEROSO	

 Rilasciata da: **Servizio Telematico**

Visura per immobile

Situazione degli atti informatizzati al 25/09/2012

Data: 25/09/2012 - Ora: 11.38.07

Fine

Visura n.: T198753 Pag: 1

Dati della richiesta	Comune di NICOSIA (Codice: F892)
	Provincia di ENNA
Catasto Terreni	Foglio: 133 Particella: 73

Immobile

N.	DATI IDENTIFICATIVI			DATI CLASSAMENTO					DATI DERIVANTI DA	
	Foglio	Particella	Sub	Porz	Qualità Classe	Superficie(m ²)	Deduz	Reddito		
						ha are ca		Dominicale		Agrario
1	133	73		-	VIGNETO 2	04 40		Euro 2,73 L. 5.280	Euro 1,48 L. 2.860	Impianto meccanografico del 22/09/1975
Notifica						Partita				

INTESTATI

N.	DATI ANAGRAFICI	CODICE FISCALE	DIRITTI E ONERI REALI
1	MOCCIARO Arcangela nata a GANGI il 22/10/1957	MCCRNG57R62D907S*	(1) Proprieta' per 1/2 in regime di separazione dei beni
2	VIRGA Pasquale nato a GANGI il 20/06/1951	VRGPQL51H20D907T*	(1) Proprieta' per 1/2 in regime di separazione dei beni
DATI DERIVANTI DA		ISTRUMENTO (ATTO PUBBLICO) del 21/05/2007 Nota presentata con Modello Unico n. 4870 .1/2007 in atti dal 11/06/2007 Repertorio n. : 40925 Rogante: BRUCATO MARIA	
		MADDALENA Sede: GANGI CESSIONE DI DIRITTI REALI A TITOLO ONEROSO	

Rilasciata da: Servizio Telematico

Visura per immobile

Situazione degli atti informatizzati al 25/09/2012

Dati della richiesta	Comune di NICOSIA (Codice: F892)
	Provincia di ENNA
Catasto Terreni	Foglio: 133 Particella: 75

Immobile

* N.	DATI IDENTIFICATIVI			DATI CLASSAMENTO					DATI DERIVANTI DA			
	Foglio	Particella	Sub	Porz	Qualità Classe	Superficie(m ²)		Deduz		Reddito		
						ha	are ca			Dominicale	Agrario	
1	133	75		AA	PASCOLO 2	2	29	05		Euro 29,57	Euro 10,65	Tabella di variazione del 15/12/2011 n . 30717 .1/2011 in atti dal 15/12/2011 (protocollo n . EN0166969) TRASMISSIONE DATI AGEA AI SENSI DEL DL 3 .10 .2006 N .262
				AB	PASCOLO ARB U		18	15		Euro 2,81	Euro 0,84	
Notifica				Partita								
Annotazioni				di stadio: variazione colturale eseguita ai sensi del dl 3.10.2006 n. 262, convertito con modificazioni nella legge 24.11.2006 n. 286 e successive modificazioni (anno 2011)								

INTESTATO

N.	DATI ANAGRAFICI	CODICE FISCALE	DIRITTI E ONERI REALI
1	SPENA Francesco Paolo nato a NICOSIA il 03/01/1926	SPNFNC26A03F892B*	(1) Proprieta' per 1/1
DATI DERIVANTI DA		RETTIFICA DI INTESTAZIONE ALL'ATTUALITA' del 24/06/2007 n . 5237 .1/2008 in atti dal 10/06/2008 (protocollo n . EN0056887) Registrazione: UR Sede: PETRALIA	
		SOTTANA Volume: 12 n: 8 del 16/05/2008 SUCCESSIONE DI SPENA LUCIETTA	

Rilasciata da: Servizio Telematico

Visura per immobile

Situazione degli atti informatizzati al 25/09/2012

Dati della richiesta	Comune di NICOSIA (Codice: F892)
	Provincia di ENNA
Catasto Terreni	Foglio: 133 Particella: 103

Immobile

N.	DATI IDENTIFICATIVI			DATI CLASSAMENTO					DATI DERIVANTI DA			
	Foglio	Particella	Sub	Porz	Qualità Classe	Superficie(m ²)		Deduz		Reddito		
						ha	are ca			Dominicale	Agrario	
1	133	103		-	PASCOLO 2	1	98	00		Euro 25,56	Euro 9,20	Tabella di variazione del 13/12/2007 n. 72257 .1/2007 in atti dal 13/12/2007 (protocollo n. EN0194568) TRASMISSIONE DATI AGEA AI SENSI DEL DL 3 .10 .2006 N .262
Notifica				Partita								
Annotazioni				variazione colturale eseguita ai sensi del dl 3 .10 .2006 n. 262 , convertito con modificazioni nella legge 24 .11 .2006 n. 286 (anno 2007) - qualita' dichiarata o parificata a coltura presente nel quadro tariffario del comune								

INTESTATI

N.	DATI ANAGRAFICI	CODICE FISCALE	DIRITTI E ONERI REALI
1	FURLAN Lucia nata a CANALE SAN BOVO il 11/02/1948	FRLLCU48B51B577A*	(1) Proprieta' per 1/2 in regime di comunione dei beni con MATA GIULIANO
2	MATTA Giuliano nato a NICOSIA il 12/12/1942	MTTGLN42T12F892N*	(1) Proprieta' per 1/2 in regime di comunione dei beni con FURLAN LUCIA
DATI DERIVANTI DA		ISTRUMENTO (ATTO PUBBLICO) del 01/03/2004 Nota presentata con Modello Unico n. 2074 .1/2004 in atti dal 15/03/2004 Repertorio n. : 22364 Rogante: BARRESI ALDO Sede: ENNA COMPRAVENDITA	

Rilasciata da: Servizio Telematico

Visura per immobile

Situazione degli atti informatizzati al 25/09/2012

Data: 25/09/2012 - Ora: 11.42.20

Fine

Visura n.: T203547 Pag: 1

Dati della richiesta	Comune di NICOSIA (Codice: F892)
	Provincia di ENNA
Catasto Terreni	Foglio: 133 Particella: 104

Immobile

N.	DATI IDENTIFICATIVI			DATI CLASSAMENTO					DATI DERIVANTI DA	
	Foglio	Particella	Sub	Porz	Qualità Classe	Superficie(m ²)	Deduz	Reddito		
						ha are ca		Dominicale		Agrario
1	133	104		-	SEMINATIVO 3	23 40		Euro 8,46 L. 16.380	Euro 2,18 L. 4.212	VARIAZIONE D'UFFICIO del 18/01/1995 n . 1 .1/1995 in atti dal 29/03/1995
Notifica						Partita				

INTESTATI

N.	DATI ANAGRAFICI	CODICE FISCALE	DIRITTI E ONERI REALI
1	MOCCIARO Arcangela nata a GANGI il 22/10/1957	MCCRNG57R62D907S*	(1) Proprieta' per 1/2 in regime di separazione dei beni
2	VIRGA Pasquale nato a GANGI il 20/06/1951	VRGPQL51H20D907T*	(1) Proprieta' per 1/2 in regime di separazione dei beni
DATI DERIVANTI DA		ISTRUMENTO (ATTO PUBBLICO) del 21/05/2007 Nota presentata con Modello Unico n . 4870 .1/2007 in atti dal 11/06/2007 Repertorio n .: 40925 Rogante: BRUCATO MARIA	
		MADDALENA Sede: GANGI CESSIONE DI DIRITTI REALI A TITOLO ONEROSO	

Rilasciata da: Servizio Telematico

Visura per immobile

Situazione degli atti informatizzati al 25/09/2012

Data: 25/09/2012 - Ora: 11.56.57

Fine

Visura n.: T220294 Pag: 1

Dati della richiesta	Comune di NICOSIA (Codice: F892)
	Provincia di ENNA
Catasto Terreni	Foglio: 133 Particella: 138

Immobile

N.	DATI IDENTIFICATIVI			DATI CLASSAMENTO					DATI DERIVANTI DA	
	Foglio	Particella	Sub	Porz	Qualità Classe	Superficie(m ²)	Deduz	Reddito		
								ha are ca		Dominicale
1	133	138		-	PASCOLO 2	1 89 00		Euro 24,40	Euro 8,78	Tabella di variazione del 13/12/2007 n. 72268 .1/2007 in atti dal 13/12/2007 (protocollo n. EN0194579) TRASMISSIONE DATI AGEA AI SENSI DEL DL 3 .10 .2006 N .262
Notifica		Partita								
Annotazioni		variazione colturale eseguita ai sensi del dl 3 .10 .2006 n . 262 , convertito con modificazioni nella legge 24 .11 .2006 n . 286 (anno 2007) - qualita' dichiarata o parificata a coltura presente nel quadro tariffario del comune								

INTESTATO

N.	DATI ANAGRAFICI	CODICE FISCALE	DIRITTI E ONERI REALI
1	MATTA Giuliano nato a NICOSIA il 12/12/1942	MTTGLN42T12F892N*	(1) Proprieta' per 1/1 in regime di comunione dei beni
DATI DERIVANTI DA		VOLTURA D'UFFICIO del 24/03/2009 n. 2014.1/2009 in atti dal 24/03/2009 (protocollo n. EN0031975) - RETT.INTEST.ERR.UFF.REG.N.V.232/1996 -	

 Rilasciata da: **Servizio Telematico**

Visura per immobile

Situazione degli atti informatizzati al 25/09/2012

Data: 25/09/2012 - Ora: 11.58.12

Fine

Visura n.: T221766 Pag: 1

Dati della richiesta	Comune di NICOSIA (Codice: F892)
	Provincia di ENNA
Catasto Terreni	Foglio: 133 Particella: 139

Immobile

N.	DATI IDENTIFICATIVI			DATI CLASSAMENTO						DATI DERIVANTI DA	
	Foglio	Particella	Sub	Porz	Qualità Classe	Superficie(m ²)		Deduz	Reddito		
						ha	are ca		Dominicale		Agrario
1	133	139		AA	SEMIN ARBOR 2	16	05		Euro 8,29	Euro 2,07	Tabella di variazione del 08/03/2007 n. 21354 .1/2007 in atti dal 08/03/2007 (protocollo n. EN0053552) TRASMISSIONE DATI AI SENSI DEL DECRETO 262 DEL 3 OTTOBRE 2006
				AB	PASCOLO 2	1	73 55		Euro 22,41	Euro 8,07	

Notifica		Partita	
Annotazioni	variazione colturale ex d.l. n. 262/06 - qualita' dichiarata o parificata a coltura presente nel quadro tariffario		

INTESTATI

N.	DATI ANAGRAFICI	CODICE FISCALE	DIRITTI E ONERI REALI
1	FURLAN Lucia nata a CANALE SAN BOVO il 11/02/1948	FRLLCU48B51B577A*	(1) Proprieta' per 1/2 in regime di comunione dei beni con MATTA GIULIANO
2	MATTA Giuliano nato a NICOSIA il 12/12/1942	MTTGLN42T12F892N*	(1) Proprieta' per 1/2 in regime di comunione dei beni con FURLAN LUCIA
DATI DERIVANTI DA		ISTRUMENTO (ATTO PUBBLICO) del 01/03/2004 Nota presentata con Modello Unico n. 2073 .1/2004 in atti dal 15/03/2004 Repertorio n. : 22364 Rogante: BARRESI ALDO Sede: ENNA COMPRAVENDITA	

 Rilasciata da: **Servizio Telematico**

Visura per immobile

Situazione degli atti informatizzati al 25/09/2012

Data: 25/09/2012 - Ora: 11.59.35

Fine

Visura n.: T223328 Pag: 1

Dati della richiesta	Comune di NICOSIA (Codice: F892)
Catasto Terreni	Provincia di ENNA
	Foglio: 133 Particella: 140

Immobile

N.	DATI IDENTIFICATIVI			DATI CLASSAMENTO					DATI DERIVANTI DA			
	Foglio	Particella	Sub	Porz	Qualità Classe	Superficie(m ²)		Deduz		Reddito		
						ha	are ca			Dominicale	Agrario	
1	133	140		-	PASCOLO 2	1	29	00		Euro 16,66	Euro 6,00	Tabella di variazione del 13/12/2007 n . 72269 .1/2007 in atti dal 13/12/2007 (protocollo n . EN0194580) TRASMISSIONE DATI AGEA AI SENSI DEL DL 3 .10 .2006 N .262
Notifica				Partita								
Annotazioni				variazione colturale eseguita ai sensi del dl 3 .10 .2006 n . 262 , convertito con modificazioni nella legge 24 .11 .2006 n . 286 (anno 2007) - qualita' dichiarata o parificata a coltura presente nel quadro tariffario del comune								

INTESTATO

N.	DATI ANAGRAFICI	CODICE FISCALE	DIRITTI E ONERI REALI
1	MATTA Giuliano nato a NICOSIA il 12/12/1942	MTGLN42T12F892N*	(1) Proprieta' per 1000/1000
DATI DERIVANTI DA		ISTRUMENTO (ATTO PUBBLICO) del 02/04/1980 Voltura n . 15084 in atti dal 15/05/1986 Repertorio n .: 19287 Rogante: POLIZZANO F P Sede: NICOSIA Registrazione: UR Sede: NICOSIA n: 630 del 15/04/1980	

 Rilasciata da: **Servizio Telematico**

Visura per immobile

Situazione degli atti informatizzati al 25/09/2012

Data: 25/09/2012 - Ora: 12.02.39

Fine

Visura n.: T226686 Pag: 1

Dati della richiesta	Comune di NICOSIA (Codice: F892)
Catasto Terreni	Provincia di ENNA
	Foglio: 139 Particella: 12

Immobile

N.	DATI IDENTIFICATIVI			DATI CLASSAMENTO					DATI DERIVANTI DA	
	Foglio	Particella	Sub	Porz	Qualità Classe	Superficie(m ²) ha are ca	Deduz	Reddito		
								Dominicale		Agrario
1	139	12		AA	PASCOLO 2	11 70		Euro 1,51	Euro 0,54	Tabella di variazione del 17/12/2008 n . 9079 .1/2008 in atti dal 17/12/2008 (protocollo n . EN0123375) TRASMISSIONE DATI AGEA AI SENSI DEL DL 3 .10 .2006 N .262
				AB	PASCOLO ARB U	95 00		Euro 14,72	Euro 4,42	
Notifica				Partita						
Annotazioni				variazione colturale eseguita ai sensi del dl 3 .10 .2006 n . 262 , convertito con modificazioni nella legge 24 .11 .2006 n . 286 e successive modificazioni (anno 2008) - qualita` dichiarata o parificata a coltura presente nel quadro tariffario del comune						

INTESTATI

N.	DATI ANAGRAFICI	CODICE FISCALE	DIRITTI E ONERI REALI
1	MOCCIARO Arcangela nata a GANGI il 22/10/1957	MCCRNG57R62D907S*	(1) Proprieta' per 1/2 in regime di separazione dei beni
2	VIRGA Pasquale nato a GANGI il 20/06/1951	VRGPQL51H20D907T*	(1) Proprieta' per 1/2 in regime di separazione dei beni
DATI DERIVANTI DA		ISTRUMENTO (ATTO PUBBLICO) del 21/05/2007 Nota presentata con Modello Unico n . 4870 .1/2007 in atti dal 11/06/2007 Repertorio n .: 40925 Rogante: BRUCATO MARIA	
MADDALENA Sede: GANGI CESSIONE DI DIRITTI REALI A TITOLO ONEROSO			

 Rilasciata da: **Servizio Telematico**

Visura per immobile

Situazione degli atti informatizzati al 25/09/2012

Dati della richiesta	Comune di NICOSIA (Codice: F892)
Catasto Terreni	Provincia di ENNA
	Foglio: 139 Particella: 73

Immobile

N.	DATI IDENTIFICATIVI			DATI CLASSAMENTO					DATI DERIVANTI DA	
	Foglio	Particella	Sub	Porz	Qualità Classe	Superficie(m ²)	Deduz	Reddito		
								Dominicale		Agrario
1	139	73		-	PASCOLO 2	ha are ca 00 90		Euro 0,12 L. 225	Euro 0,04 L. 81	Impianto meccanografico del 22/09/1975
Notifica				Partita						

INTESTATO

N.	DATI ANAGRAFICI	CODICE FISCALE	DIRITTI E ONERI REALI
1	SPENA Francesco Paolo nato a NICOSIA il 03/01/1926	SPNFNC26A03F892B*	(1) Proprieta' per 1/1
DATI DERIVANTI DA		RETTIFICA DI INTESTAZIONE ALL'ATTUALITA' del 24/06/2007 n. 5237 .1/2008 in atti dal 10/06/2008 (protocollo n. EN0056887) Registrazione: UR Sede: PETRALIA	
		SOTTANA Volume: 12 n: 8 del 16/05/2008 SUCCESSIONE DI SPENA LUCIETTA	

 Rilasciata da: **Servizio Telematico**

Visura per immobile

Situazione degli atti informatizzati al 25/09/2012

Dati della richiesta	Comune di NICOSIA (Codice: F892)
	Provincia di ENNA
Catasto Terreni	Foglio: 139 Particella: 74

Immobile

N.	DATI IDENTIFICATIVI			DATI CLASSAMENTO						DATI DERIVANTI DA	
	Foglio	Particella	Sub	Porz	Qualità Classe	Superficie(m ²)		Deduz	Reddito		
						ha	are ca		Dominicale		Agrario
1	139	74		AA	SEMINATIVO 3	05	32		Euro 1,92	Euro 0,49	Tabella di variazione del 15/12/2011 n . 30911 .1/2011 in atti dal 15/12/2011 (protocollo n . EN0167163) TRASMISSIONE DATI AGEA AI SENSI DEL DL 3 .10 .2006 N .262
				AB	PASCOLO 2	95	18		Euro 12,29	Euro 4,42	

Notifica		Partita	
Annotazioni	di stadio: variazione colturale eseguita ai sensi del dl 3.10.2006 n. 262, convertito con modificazioni nella legge 24.11.2006 n. 286 e successive modificazioni (anno 2011)		

INTESTATO

N.	DATI ANAGRAFICI	CODICE FISCALE	DIRITTI E ONERI REALI
1	DI ELI CRIMI Fedele nato a LEONFORTE il 23/01/1938	DLCF DL38A23E536C*	(1) Proprieta' per 1000/1000
DATI DERIVANTI DA	VOLTURA D'UFFICIO del 23/04/2008 n. 3248.1/2008 in atti dal 23/04/2008 (protocollo n. EN0041645) INTERSCAMBIO INFORMATIVO CD		

 Rilasciata da: **Servizio Telematico**

Visura per immobile

Situazione degli atti informatizzati al 25/09/2012

Dati della richiesta	Comune di NICOSIA (Codice: F892)
	Provincia di ENNA
Catasto Terreni	Foglio: 139 Particella: 75

Immobile

N.	DATI IDENTIFICATIVI			DATI CLASSAMENTO						DATI DERIVANTI DA		
	Foglio	Particella	Sub	Porz	Qualità Classe		Superficie(m ²)		Deduz		Reddito	
							ha	are ca			Dominicale	Agrario
1	139	75		AA	PASCOLO	2	31	24		Euro 4,03	Euro 1,45	Tabella di variazione del 09/12/2010 n. 10630 .1/2010 in atti dal 09/12/2010 (protocollo n. EN0189754) TRASMISSIONE DATI AGEA AI SENSI DEL DL 3 .10 .2006 N .262
				AB	PASCOLO ARB	U	2	08 86		Euro 32,36	Euro 9,71	
Notifica				Partita								
Annotazioni				di stadio: variazione colturale eseguita ai sensi del dl 3.10.2006 n. 262, convertito con modificazioni nella legge 24.11.2006 n. 286 e successive modificazioni (anno 2010)								

INTESTATI

N.	DATI ANAGRAFICI	CODICE FISCALE	DIRITTI E ONERI REALI
1	MOCCIARO Arcangela nata a GANGI il 22/10/1957	MCCRNG57R62D907S*	(1) Proprieta' per 1/2 in regime di separazione dei beni
2	VIRGA Pasquale nato a GANGI il 20/06/1951	VRGPQL51H20D907T*	(1) Proprieta' per 1/2 in regime di separazione dei beni
DATI DERIVANTI DA		ISTRUMENTO (ATTO PUBBLICO) del 21/05/2007 Nota presentata con Modello Unico n. 4870 .1/2007 in atti dal 11/06/2007 Repertorio n. : 40925 Rogante: BRUCATO MARIA MADDALENA Sede: GANGI CESSIONE DI DIRITTI REALI A TITOLO ONEROSO	

Rilasciata da: Servizio Telematico

Visura per immobile

Situazione degli atti informatizzati al 25/09/2012

Data: 25/09/2012 - Ora: 12.51.49

Fine

Visura n.: T273949 Pag: 1

Dati della richiesta	Comune di NICOSIA (Codice: F892)
Catasto Terreni	Provincia di ENNA
	Foglio: 139 Particella: 76

Immobile

N.	DATI IDENTIFICATIVI			DATI CLASSAMENTO					DATI DERIVANTI DA			
	Foglio	Particella	Sub	Porz	Qualità Classe	Superficie(m ²)		Deduz		Reddito		
						ha	are ca			Dominicale	Agrario	
1	139	76		-	PASCOLO 2	4	07	26		Dominicale Euro 52,58 L. 101.815	Agrario Euro 18,93 L. 36.653	Impianto meccanografico del 22/09/1975
Notifica					Partita							

INTESTATI

N.	DATI ANAGRAFICI	CODICE FISCALE	DIRITTI E ONERI REALI
1	MOCCIARO Arcangela nata a GANGI il 22/10/1957	MCCRNG57R62D907S*	(1) Proprieta' per 1/2 in regime di separazione dei beni
2	VIRGA Pasquale nato a GANGI il 20/06/1951	VRGPQL51H20D907T*	(1) Proprieta' per 1/2 in regime di separazione dei beni
DATI DERIVANTI DA		ISTRUMENTO (ATTO PUBBLICO) del 21/05/2007 Nota presentata con Modello Unico n. 4870 .1/2007 in atti dal 11/06/2007 Repertorio n. : 40925 Rogante: BRUCATO MARIA	
		MADDALENA Sede: GANGI CESSIONE DI DIRITTI REALI A TITOLO ONEROSO	

Rilasciata da: Servizio Telematico

Visura per immobile

Situazione degli atti informatizzati al 25/09/2012

Data: 25/09/2012 - Ora: 12.53.53

Fine

Visura n.: T275585 Pag: 1

Dati della richiesta	Comune di NICOSIA (Codice: F892)
	Provincia di ENNA
Catasto Terreni	Foglio: 140 Particella: 39

Immobile


* N.	DATI IDENTIFICATIVI			DATI CLASSAMENTO						DATI DERIVANTI DA			
	Foglio	Particella	Sub	Porz	Qualità Classe		Superficie(m ²)		Deduz		Reddito		
							ha	are			ca	Dominicale	Agrario
1	140	39		AA	SEMINATIVO	4	2	48	70		Euro 38,53	Euro 11,56	Tabella di variazione del 13/12/2007 n. 72474 .1/2007 in atti dal 13/12/2007 (protocollo n. EN0194785) TRASMISSIONE DATI AGEA AI SENSI DEL DL 3 .10 .2006 N .262
				AB	PASCOLO	1	1	08	30		Euro 19,58	Euro 6,15	

Notifica		Partita	
Annotazioni	variazione culturale eseguita ai sensi del dl 3 .10 .2006 n. 262 , convertito con modificazioni nella legge 24 .11 .2006 n. 286 (anno 2007) - qualita' dichiarata o parificata a coltura presente nel quadro tariffario del comune		

INTESTATI

N.	DATI ANAGRAFICI	CODICE FISCALE	DIRITTI E ONERI REALI
1	DI ELI CRIMI Fabrizio Mario nato a PETRALIA SOTTANA il 10/04/1980	DLCFRZ80D10G511F*	(1) Proprieta' per 1/6
2	DI ELI CRIMI Fedele nato a LEONFORTE il 23/01/1938	DLCFDL38A23E536C*	(1) Proprieta' per 4/6
3	DI ELI CRIMI Giuseppina nata a PETRALIA SOTTANA il 04/01/1979	DLCGPP79A44G511D*	(1) Proprieta' per 1/6
DATI DERIVANTI DA		VOLTURA D'UFFICIO del 23/04/2008 n. 3934.1/2008 in atti dal 23/04/2008 (protocollo n. EN0042406) INTERSCAMBIO INFORMATIVO CD	

Rilasciata da: Servizio Telematico



COMUNE DI NICOSIA

Provincia Regionale di Enna

AGGIORNAMENTO CATASTO INCENDI

– LEGGE 353/2010 – ART. 10 –

ANNO 2010

Località: Cannella – Santa Venera

ALLEGATI:

- ELENCO PARTICELLE
- INDIVIDUAZIONE AREA PERCORSO DALL'INCENDIO
- ESTRATTO CATASTALE
- VISURE CATASTALI

Nicosia, li 27 SET, 2012

REDATTORI

Salvatore geom. Campagna



Michele geom. Campione



ELENCO PARTICELLE

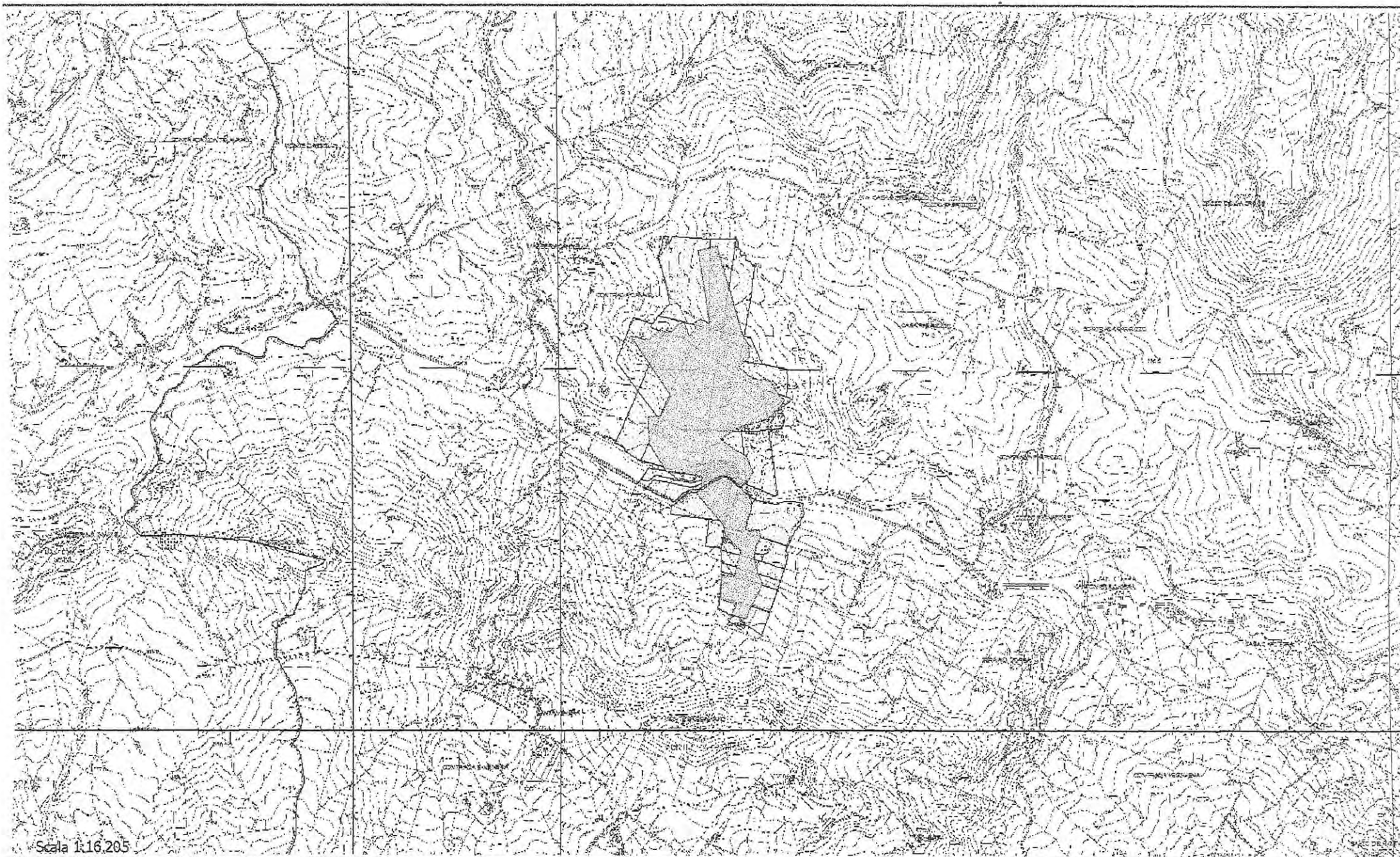
REGIONE: SICILIA ID: 783
 COMUNE: NICOSIA DATA INCENDIO: 25/08/2010
 PROVINCIA: ENNA LOCALITA': CANNELLA-SANTA VENERA

COMUNE	FOGLIO	PARTICELLE	SUPERFICIE CATASTALE MQ.	COLTURA CATASTALE	PERCENTUALE SUPERFICIE INCENDIO %
NICOSIA	2	30	776	SEMINATIVO PASCOLO PASCOLO ARB	
			3908		
			3676		
		SOMMA	8360		
NICOSIA	2	33	31600	PASCOLO	77,78
NICOSIA	2	45	7149		SEMINATIVO
NICOSIA	2	82/416	89122	SEMINATIVO	
		82/417	58	ENTE URBANO	
		SOMMA	89180		12,68
NICOSIA	2	86	23110	PASCOLO	61,62
NICOSIA	2	89	28844	SEMINATIVO PASCOLO	
			13266		
		SOMMA	42110		
NICOSIA	2	90	35956	SEMINATIVO PASCOLO	
			15524		
		SOMMA	51480		
NICOSIA	2	91	25234	SEMINATIVO PASCOLO	
			46068		
		SOMMA	71302		
	2	92/370	6931	PASCOLO	
NICOSIA		92/371	584	ENTE URBANO	
		SOMMA	7515		100
NICOSIA	2	93	816	ULIVETO	
			67734	PASCOLO	
		SOMMA	68550		92,68
NICOSIA	2	97	34467	SEMINATIVO	
			1803	PASCOLO	
		SOMMA	36270		8,97
NICOSIA	2	98	21304	SEMINATIVO PASCOLO	
			32006		
		SOMMA	53310		
NICOSIA	2	99	10018	SEMINATIVO PASCOLO	
			29252		
		SOMMA	39270		
NICOSIA	2	100	7905	SEMINATIVO	10,32
NICOSIA	2	140	20900	SEMINATIVO PASCOLO	
			5470		
		SOMMA	26370		
NICOSIA	2	142	7400	SEMINATIVO	
			7760	PASCOLO	
		SOMMA	15160		55,71
NICOSIA	2	328/372	39261	SEMINATIVO SOPPRESSA ENTE URBANO ENTE URBANO	
		328/373	0		
		373/371	584		
		328/374	60		
		SOMMA	39905		
NICOSIA	2	329	287	F.R.	100
NICOSIA	2	330	23	SEMINATIVO	
			40754	PASCOLO	
		SOMMA	40777		26,53
NICOSIA	2	331	253	F.R.	100

LEGENDA

XX / XX = SOPRESSA / NUOVA PARTICELLA

Sistema Informativo Forestale



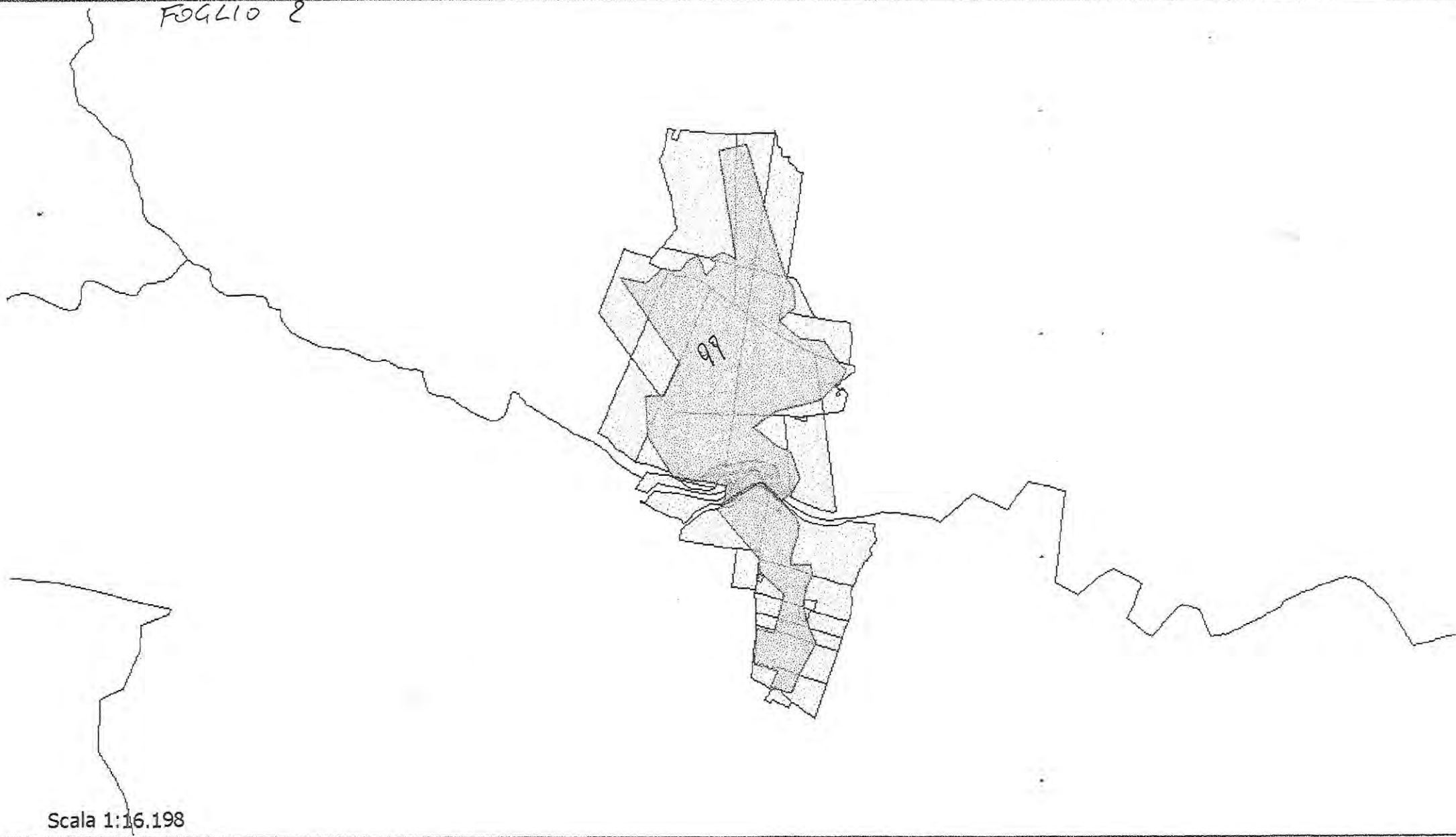
Scala 1:16.205

Note:



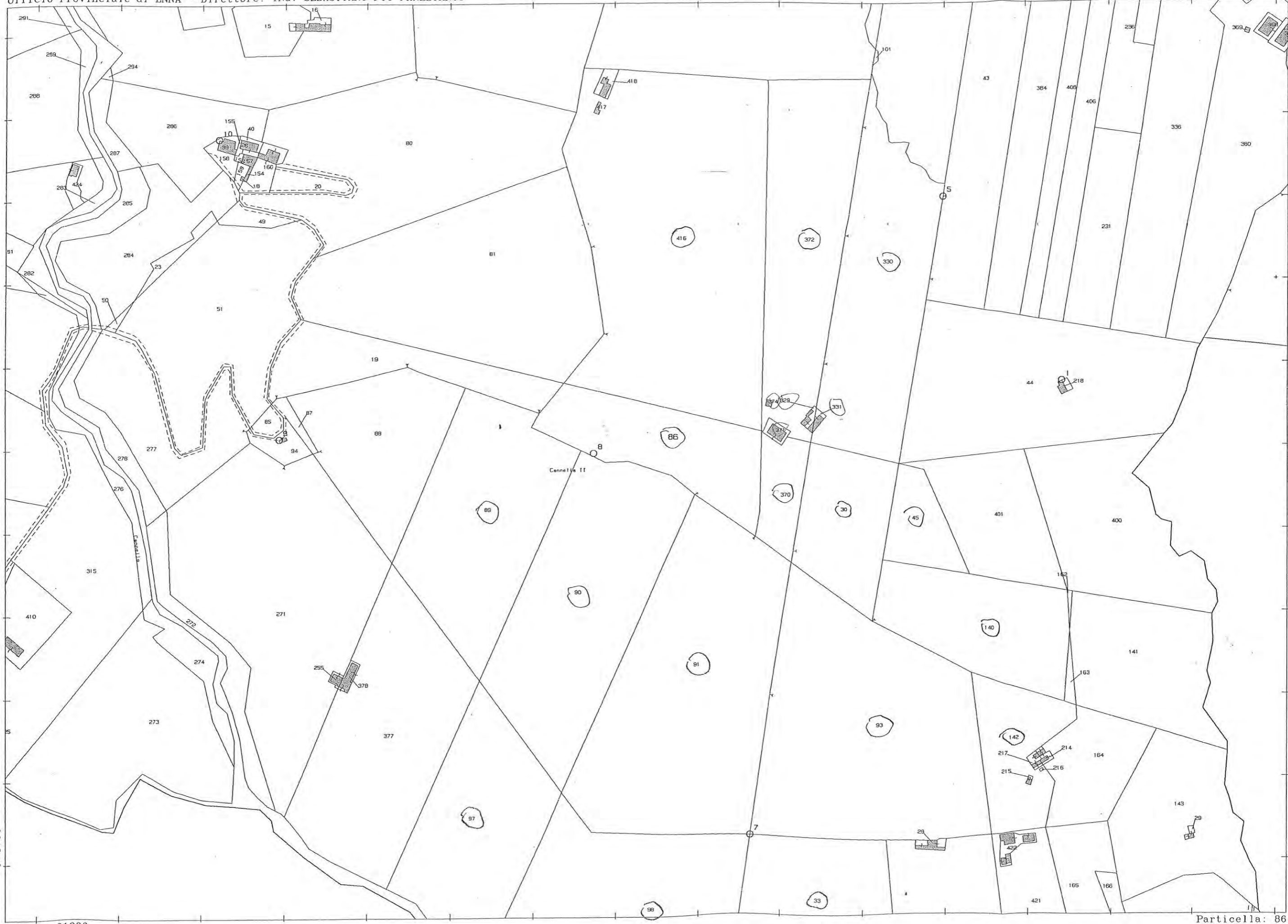
Sistema Informativo Forestale

FOGLIO 2



Scala 1:16.198

Note:



20-Set-2012 9:35
Prot. n. T55320/2012

Scala originale: 1:4000
Dimensione cornice: 1552.000 x 1104.000 metri

Comune: NICOSIA
Foglio: 2

Particella: 86



20-Set-2012 10:31
Prot. n. T110193/2012

Scala originale: 1:4000
Dimensione cornice: 1552.000 x 1104.000 metri

N=3100

E=-61700

Comune: NICOSIA
Foglio: 2

Particella: 33

Visura per immobile

Situazione degli atti informatizzati al 19/09/2012

Dati della richiesta	Comune di NICOSIA (Codice: F892)
	Provincia di ENNA
Catasto Terreni	Foglio: 2 Particella: 30

Immobile

N.	DATI IDENTIFICATIVI			DATI CLASSAMENTO					DATI DERIVANTI DA		
	Foglio	Particella	Sub	Porz	Qualità Classe	Superficie(m ²)		Deduz		Reddito	
						ha	are ca			Dominicale	Agrario
1	2	30		AA	SEMINATIVO 3	07	76		Euro 2,81	Euro 0,72	Tabella di variazione del 15/12/2011 n. 27234 .1/2011 in atti dal 15/12/2011 (protocollo n. EN0163486) TRASMISSIONE DATI AGEA AI SENSI DEL DL 3 .10 .2006 N .262
				AB	PASCOLO 2	1	39 08		Euro 17,96	Euro 6,46	
				AC	PASCOLO ARB U		36 76		Euro 5,70	Euro 1,71	

Notifica		Partita
Annotazioni	di stadio: variazione culturale eseguita ai sensi del dl 3.10.2006 n. 262, convertito con modificazioni nella legge 24.11.2006 n. 286 e successive modificazioni (anno 2011)	

INTESTATO

N.	DATI ANAGRAFICI	CODICE FISCALE	DIRITTI E ONERI REALI
1	FEDERICO Concetta nata a GANGI il 24/12/1913	FDRCCT13T64D907T*	(1) Proprietà per 1000/1000

 Rilasciata da: **Servizio Telematico**

Visura per immobile

Situazione degli atti informatizzati al 19/09/2012

Dati della richiesta	Comune di NICOSIA (Codice: F892)
	Provincia di ENNA
Catasto Terreni	Foglio: 2 Particella: 33

Immobile

N.	DATI IDENTIFICATIVI			DATI CLASSAMENTO						DATI DERIVANTI DA		
	Foglio	Particella	Sub	Porz	Qualità Classe	Superficie(m ²)		Deduz	Reddito			
						ha	are ca		Dominicale		Agrario	
1	2	33		AA	PASCOLO 2	2	32	60		Euro 30,03	Euro 10,81	Tabella di variazione del 21/12/2009 n . 12524 .1/2009 in atti dal 21/12/2009 (protocollo n . EN0156345) - TRASMISSIONE DATI AGEA AI SENSI DEL DL 3 .10 .2006 N .262
				AB	PASCOLO U ARB		83	40		Euro 12,92	Euro 3,88	
Notifica				Partita								
Annotazioni				di stadio: variazione culturale eseguita ai sensi del dl 3.10.2006 n. 262, convertito con modificazioni nella legge 24.11.2006 n. 286 e successive modificazioni (anno 2009)								

INTESTATO

N.	DATI ANAGRAFICI	CODICE FISCALE	DIRITTI E ONERI REALI
1	SALVO Rosaria nata a PALERMO il 01/08/1953	SLVRSR53M41G273M*	(1) Proprieta' per 1/1
DATI DERIVANTI DA		ISTRUMENTO (ATTO PUBBLICO) del 09/03/2006 Voltura n . 6036 .1/2006 in atti dal 10/07/2006 (protocollo n . EN0040169) Repertorio n .: 39576 Rogante: M .M .BRUCATO Sede: GANGI Registrazione: UR Sede: PETRALIA SOTTANA n: 87 del 24/03/2006 DIVISIONE	

Rilasciata da: Servizio Telematico

Visura per immobile

Situazione degli atti informatizzati al 19/09/2012

Dati della richiesta	Comune di NICOSIA (Codice: F892)
	Provincia di ENNA
Catasto Terreni	Foglio: 2 Particella: 45

Immobile

N.	DATI IDENTIFICATIVI				DATI CLASSAMENTO				DATI DERIVANTI DA						
	Foglio	Particella	Sub	Porz	Qualità Classe	Superficie(m ²)	Deduz	Reddito							
						ha are ca		Dominicale		Agrario					
1	2	45		-	SEMINATIVO 3	71 49		Euro 25,85	Euro 6,65	Tabella di variazione del 08/03/2007 n. 18646 .1/2007 in atti dal 08/03/2007 (protocollo n. EN0048656) TRASMISSIONE DATI AI SENSI DEL DECRETO 262 DEL 3 OTTOBRE 2006					
<table border="1" style="width: 100%; border-collapse: collapse;"> <tr> <td style="width: 30%;">Notifica</td> <td style="width: 40%;">Partita</td> <td style="width: 30%;"></td> </tr> <tr> <td>Annotazioni</td> <td colspan="2">variazione culturale ex d.l. n. 262/06 - qualita' dichiarata o parificata a coltura presente nel quadro tariffario</td> </tr> </table>											Notifica	Partita		Annotazioni	variazione culturale ex d.l. n. 262/06 - qualita' dichiarata o parificata a coltura presente nel quadro tariffario
Notifica	Partita														
Annotazioni	variazione culturale ex d.l. n. 262/06 - qualita' dichiarata o parificata a coltura presente nel quadro tariffario														

INTESTATI

N.	DATI ANAGRAFICI	CODICE FISCALE	DIRITTI E ONERI REALI
1	ARONA Giovanni nato a SPERLINGA il 18/01/1959	RNAGNN59A18I891K*	(1) Proprieta' per 1/2 in regime di comunione dei beni con PEPE GIUSEPPA
2	PEPE Giuseppa nata a PALERMO il 26/01/1966	PPEGPP66A66G273P*	(1) Proprieta' per 1/2 in regime di comunione dei beni con ARONA GIOVANNI
DATI DERIVANTI DA		ISTRUMENTO (ATTO PUBBLICO) del 30/09/2009 Nota presentata con Modello Unico n. 8461 .2/2009 in atti dal 12/11/2009 Repertorio n. : 33430 Rogante: MESSINA LAURA	
		Sede: NICOSIA COMPRAVENDITA	

 Rilasciata da: **Servizio Telematico**

Visura per immobile

Situazione degli atti informatizzati al 19/09/2012

Dati della richiesta	Comune di NICOSIA (Codice: F892)
	Provincia di ENNA
Catasto Terreni	Foglio: 2 Particella: 82

Numero di mappa soppresso

N.	DATI IDENTIFICATIVI			DATI CLASSAMENTO						DATI DERIVANTI DA	
	Foglio	Particella	Sub	Porz	Qualità Classe	Superficie(m ²)	Deduz	Reddito			
						ha are ca		Dominicale	Agrario		
1	2	82		-	SOPPRESSO	00 00					Tipo mappale del 26/10/2010 n . 154197 .1/2010 in atti dal 26/10/2010 (protocollo n . EN0154197) presentato il 26/10/2010
Notifica						Partita	0				

La soppressione ha originato i seguenti immobili:
 - foglio 2 particella 416 - foglio 2 particella 417

Rilasciata da: Servizio Telematico

Visura per immobile

Situazione degli atti informatizzati al 25/09/2012

Dati della richiesta	Comune di NICOSIA (Codice: F892)
	Provincia di ENNA
Catasto Terreni	Foglio: 2 Particella: 416

Immobile

N.	DATI IDENTIFICATIVI			DATI CLASSAMENTO					DATI DERIVANTI DA	
	Foglio	Particella	Sub	Porz	Qualità Classe	Superficie(m ²)	Deduz	Reddito		
						ha are ca		Dominicale		Agrario
1	2	416		-	SEMINATIVO 3	8 91 22		Euro 322,19	Euro 82,85	Tipo mappale del 26/10/2010 n . 154197 .1/2010 in atti dal 26/10/2010 (protocollo n . EN0154197) presentato il 26/10/2010
Notifica						Partita				

INTESTATI

N.	DATI ANAGRAFICI	CODICE FISCALE	DIRITTI E ONERI REALI
1	MACALUSO Maria Natalina nata a CASTELLANA SICULA il 12/01/1971	MCLMNT71A52C135S*	(1) Proprieta` per 1/2 in regime di separazione dei beni
2	RESTIVO Salvatore nato a GANGI il 23/07/1969	RSTSVT69L23D907J*	(1) Proprieta` per 1/2 in regime di separazione dei beni
DATI DERIVANTI DA		ISTRUMENTO (ATTO PUBBLICO) del 03/10/2011 Nota presentata con Modello Unico n . 7460 .1/2011 in atti dal 27/10/2011 Repertorio n .: 44676 Rogante: BRUCATO MARIA	
		MADDALENA Sede: GANGI COMPRAVENDITA	

 Rilasciata da: **Servizio Telematico**

Visura per immobile

Situazione degli atti informatizzati al 25/09/2012

Dati della richiesta	Comune di NICOSIA (Codice: F892)
	Provincia di ENNA
Catasto Terreni	Foglio: 2 Particella: 417

Area di enti urbani e promiscui

N.	DATI IDENTIFICATIVI			DATI CLASSAMENTO					DATI DERIVANTI DA	
	Foglio	Particella	Sub	Porz	Qualità Classe	Superficie(m ²)	Deduz	Reddito		
						ha are ca		Dominicale		Agrario
1	2	417		-	ENTE URBANO	00 58				Tipo mappale del 26/10/2010 n . 154197 .1/2010 in atti dal 26/10/2010 (protocollo n . EN0154197) presentato il 26/10/2010
Notifica						Partita	1			
Annotazioni		di immobile: sr								

 Rilasciata da: **Servizio Telematico**

Visura per immobile

Situazione degli atti informatizzati al 19/09/2012

Dati della richiesta	Comune di NICOSIA (Codice: F892)
Catasto Terreni	Provincia di ENNA
	Foglio: 2 Particella: 86

Immobile

N.	DATI IDENTIFICATIVI			DATI CLASSAMENTO					DATI DERIVANTI DA			
	Foglio	Particella	Sub	Porz	Qualità Classe	Superficie(m ²)		Deduz		Reddito		
						ha	are ca			Dominicale	Agrario	
1	2	86		AA	PASCOLO 2	2	04	66		Euro 26,42	Euro 9,51	Tabella di variazione del 15/12/2011 n. 27245 .1/2011 in atti dal 15/12/2011 (protocollo n. EN0163497) TRASMISSIONE DATI AGEA AI SENSI DEL DL 3 .10 .2006 N .262
				AB	PASCOLO U ARB			26	44	Euro 4,10	Euro 1,23	
Notifica				Partita								
Riserve				1 Atti di passaggio intermedi non esistenti								
Annotazioni				di stadio: variazione culturale eseguita ai sensi del dl 3.10.2006 n. 262, convertito con modificazioni nella legge 24.11.2006 n. 286 e successive modificazioni (anno 2011)								

INTESTATI

N.	DATI ANAGRAFICI	CODICE FISCALE	DIRITTI E ONERI REALI
1	MACALUSO Maria Natalina nata a CASTELLANA SICULA il 12/01/1971	MCLMNT71A52C135S*	(1) Proprieta' per 1/2 in regime di separazione dei beni
2	RESTIVO Salvatore nato a GANGI il 23/07/1969	RSTSVT69L23D907J*	(1) Proprieta' per 1/2 in regime di separazione dei beni
DATI DERIVANTI DA		ISTRUMENTO (ATTO PUBBLICO) del 03/10/2011 Nota presentata con Modello Unico n. 7460 .1/2011 in atti dal 27/10/2011 Repertorio n.: 44676 Rogante: BRUCATO MARIA MADDALENA Sede: GANGI COMPRAVENDITA	

Rilasciata da: Servizio Telematico

Visura per immobile

Situazione degli atti informatizzati al 19/09/2012

Dati della richiesta	Comune di NICOSIA (Codice: F892)
	Provincia di ENNA
Catasto Terreni	Foglio: 2 Particella: 89

Immobile

N.	DATI IDENTIFICATIVI				DATI CLASSAMENTO				DATI DERIVANTI DA	
	Foglio	Particella	Sub	Porz	Qualità Classe	Superficie(m ²) ha are ca	Deduz	Reddito		
								Dominicale		Agrario
1	2	89		AA	SEMINATIVO 3	2 88 44		Euro 104,28	Euro 26,81	Tabella di variazione del 08/03/2007 n . 18658 .1/2007 in atti dal 08/03/2007 (protocollo n . EN0048670) TRASMISSIONE DATI AI SENSI DEL DECRETO 262 DEL 3 OTTOBRE 2006
				AB	PASCOLO U ARB	1 32 66		Euro 20,55	Euro 6,17	
Notifica						Partita				
Annotazioni		variazione colturale ex d.l. n. 262/06 - qualità dichiarata o parificata a coltura presente nel quadro tariffario								

INTESTATI

N.	DATI ANAGRAFICI	CODICE FISCALE	DIRITTI E ONERI REALI
1	GALLINA Antonio nato a PALERMO il 13/04/1964	GLLNTN64D13G273Z*	(1) Proprieta' per 1/2
2	GALLINA Filippo nato a BARCELLONA POZZO DI GOTTO il 09/02/1953	GLLFPP53B09A638X*	(1) Proprieta' per 1/2
DATI DERIVANTI DA		DENUNZIA (NEI PASSAGGI PER CAUSA DI MORTE) del 30/09/2008 n . 6827 .1/2009 in atti dal 13/10/2009 (protocollo n . EN0114441) Registrazione: UU Sede: PETRALIA SOTTANA Volume: 24 n: 40 del 06/10/2009 DICH .SUCCESSIONE DI SCILIPOTI ANNA	

Rilasciata da: Servizio Telematico

Visura per immobile

Situazione degli atti informatizzati al 19/09/2012

Dati della richiesta	Comune di NICOSIA (Codice: F892)
Catasto Terreni	Provincia di ENNA, Foglio: 2 Particella: 90

Immobile

N.	DATI IDENTIFICATIVI				DATI CLASSAMENTO						DATI DERIVANTI DA	
	Foglio	Particella	Sub	Porz	Qualità Classe	Superficie(m ²)			Deduz	Reddito		
						ha	are	ca		Dominicale		Agrario
1	2	90		AA	SEMINATIVO 3	3	59	56		Euro 129,99	Euro 33,43	Tabella di variazione del 08/03/2007 n. 18659 .1/2007 in atti dal 08/03/2007 (protocollo n. EN0048671) TRASMISSIONE DATI AI SENSI DEL DECRETO 262 DEL 3 OTTOBRE 2006
				AB	PASCOLO ARB U	1	55	24		Euro 24,05	Euro 7,22	
Notifica				Partita								
Annotazioni				variazione culturale ex d.l. n. 262/06 - qualita' dichiarata o parificata a coltura presente nel quadro tariffario								

INTESTATO

N.	DATI ANAGRAFICI	CODICE FISCALE	DIRITTI E ONERI REALI
1	GALLINA Giuseppe nato a GANGI il 12/12/1921	GLLGPP21T12D907R*	(1) Proprieta' per 1000/1000

Rilasciata da: Servizio Telematico

Visura per immobile

Situazione degli atti informatizzati al 19/09/2012

Dati della richiesta	Comune di NICOSIA (Codice: F892)
Catasto Terreni	Provincia di ENNA
	Foglio: 2 Particella: 91

Immobile

N.	DATI IDENTIFICATIVI			DATI CLASSAMENTO							DATI DERIVANTI DA	
	Foglio	Particella	Sub	Porz	Qualità Classe	Superficie(m ²)			Deduz	Reddito		
						ha	are	ca		Dominicale		Agrario
1	2	91		AA	SEMINATIVO 3	2	52	34		Euro 91,23	Euro 23,46	Tabella di variazione del 15/12/2011 n. 27246 .1/2011 in atti dal 15/12/2011 (protocollo n. EN0163498) TRASMISSIONE DATI AGEA AI SENSI DEL DL 3 .10 .2006 N .262
				AB	PASCOLO 2	4	18	23		Euro 54,00	Euro 19,44	
				AC	PASCOLO ARB U		42	45		Euro 6,58	Euro 1,97	

Notifica	Partita	di stadio: variazione culturale eseguita ai sensi del dl 3.10.2006 n. 262, convertito con modificazioni nella legge 24.11.2006 n. 286 e successive modificazioni (anno 2011)
----------	---------	--

INTESTATO

N.	DATI ANAGRAFICI	CODICE FISCALE	DIRITTI E ONERI REALI
1	SALVO Rosaria nata a PALERMO il 01/08/1953	SLVRSR53M41G273M*	(1) Proprieta' per 1/1
DATI DERIVANTI DA		ISTRUMENTO (ATTO PUBBLICO) del 09/03/2006 Voltura n. 6036 .1/2006 in atti dal 10/07/2006 (protocollo n. EN0040169) Repertorio n. : 39576 Rogante: M .M .BRUCATO Sede: GANGI Registrazione: UR Sede: PETRALIA SOTTANA n: 87 del 24/03/2006 DIVISIONE	

Rilasciata da: Servizio Telematico

Visura per immobile

Situazione degli atti informatizzati al 19/09/2012

Dati della richiesta	Comune di NICOSIA (Codice: F892)
	Provincia di ENNA
Catasto Terreni	Foglio: 2 Particella: 92

Numero di mappa soppresso

N.	DATI IDENTIFICATIVI				DATI CLASSAMENTO				DATI DERIVANTI DA	
	Foglio	Particella	Sub	Porz	Qualità Classe	Superficie(m ²)	Deduz	Reddito		
						ha are ca		Dominicale		Agrario
1	2	92		-	SOPPRESSO	00 00				Tipo mappale del 19/10/2001 n . 1367 .1/2001 in atti dal 19/10/2001 (protocollo n . 91630)
Notifica						Partita	0			

La soppressione ha originato i seguenti immobili:
 - foglio 2 particella 370 - foglio 2 particella 371

Rilasciata da: **Servizio Telematico**

Visura storica per immobile

Situazione degli atti informatizzati dall'impianto meccanografico al 19/09/2012

Situazione dell'immobile che ha originato il precedente dal 30/06/1980

N.	DATI IDENTIFICATIVI			DATI CLASSAMENTO						DATI DERIVANTI DA	
	Foglio	Particella	Sub	Porz	Qualità Classe	Superficie(m ²)		Deduz	Reddito		
						ha	are ca		Dominicale		Agrario
1	2	92		-	PASCOLO 3	72	00		L. 12.240	L. 5.040	Tabella di variazione del 30/06/1980 n. 581 in atti dal 09/09/1981
Notifica				Partita	21210						

Situazione dell'Immobile dall'impianto meccanografico

N.	DATI IDENTIFICATIVI			DATI CLASSAMENTO						DATI DERIVANTI DA	
	Foglio	Particella	Sub	Porz	Qualità Classe	Superficie(m ²)		Deduz	Reddito		
						ha	are ca		Dominicale		Agrario
1	2	92		-	PASCOLO 3	1	46	40	L. 24.888	L. 10.248	Impianto meccanografico del 22/09/1975
Notifica				Partita	21210						

L'intestazione alla data della richiesta deriva dai seguenti atti:

Situazione degli intestati dal 18/09/1981

N.	DATI ANAGRAFICI	CODICE FISCALE	DIRITTI E ONERI REALI
1	FEDERICO Concetta nata a GANGI il 24/12/1913	FDRCT13T64D907T*	(1) Proprieta' per 1/3 fino al 19/10/2001
2	RESTIVO Salvatrice nata a GANGI il 30/04/1938	RSTSVT38D70D907C*	(1) Proprieta' per 1/3 fino al 19/10/2001
3	RESTIVO Vincenzo nato a GANGI il 12/10/1940	RSTVCN40R12D907N*	(1) Proprieta' per 1/3 fino al 19/10/2001
DATI DERIVANTI DA		DENUNZIA (NEI PASSAGGI PER CAUSA DI MORTE) del 18/09/1981 n. 97984 in atti dal 15/05/1986 Registrazione: UR Sede: PETRALIA SOTTANA Volume: 382 n: 69 del 05/03/1982	

Situazione degli intestati dall'impianto meccanografico

N.	DATI ANAGRAFICI	CODICE FISCALE	DIRITTI E ONERI REALI
1	RESTIVO Santo nato a GANGI il 05/02/1910	RSTSNT10B05D907V*	fino al 18/09/1981
DATI DERIVANTI DA		Impianto meccanografico del 22/09/1975	

Rilasciata da: Servizio Telematico

Visura storica per immobile

Situazione degli atti informatizzati dall'impianto meccanografico al 19/09/2012

Dati della richiesta	Comune di NICOSIA (Codice: F892)
Catasto Terreni	Provincia di ENNA
	Foglio: 2 Particella: 370

INTESTATI

1	FEDERICO Concetta nata a GANGI il 24/12/1913	FDRCT13T64D907T*	(1) Proprieta' per 1/3
2	RESTIVO Salvatrice nata a GANGI il 30/04/1938	RSTSVT38D70D907C*	(1) Proprieta' per 1/3
3	RESTIVO Vincenzo nato a GANGI il 12/10/1940	RSTVCN40R12D907N*	(1) Proprieta' per 1/3

Situazione dell'Immobile dal 19/10/2001

N.	DATI IDENTIFICATIVI			DATI CLASSAMENTO					DATI DERIVANTI DA		
	Foglio	Particella	Sub	Porz	Qualità Classe	Superficie(m ²)		Deduz		Reddito	
						ha	are ca			Dominicale	Agrario
1	2	370		-	PASCOLO 3	69	31		Euro 6,09 L. 11.783	Euro 2,51 L. 4.852	Tipo mappale del 19/10/2001 n. 1367 .1/2001 in atti dal 19/10/2001 (protocollo n. 91630)
Notifica						Partita					

Nella variazione sono stati soppressi i seguenti immobili:

- foglio 2 particella 92 - foglio 2 particella 328

Sono stati inoltre variati i seguenti immobili:

- foglio 2 particella 371 - foglio 2 particella 372 - foglio 2 particella 373 - foglio 2 particella 374

L'intestazione alla data della richiesta deriva dai seguenti atti:

Situazione degli intestati dal 19/10/2001

N.	DATI ANAGRAFICI	CODICE FISCALE	DIRITTI E ONERI REALI
1	FEDERICO Concetta nata a GANGI il 24/12/1913	FDRCT13T64D907T*	(1) Proprieta' per 1/3
2	RESTIVO Salvatrice nata a GANGI il 30/04/1938	RSTSVT38D70D907C*	(1) Proprieta' per 1/3
3	RESTIVO Vincenzo nato a GANGI il 12/10/1940	RSTVCN40R12D907N*	(1) Proprieta' per 1/3
DATI DERIVANTI DA		del 19/10/2001 n. 1367.1/2001 in atti dal 19/10/2001 (protocollo n. 91630)	

Visura per immobile

Situazione degli atti informatizzati al 19/09/2012

Dati della richiesta	Comune di NICOSIA (Codice: F892)
	Provincia di ENNA
Catasto Terreni	Foglio: 2 Particella: 371

Area di enti urbani e promiscui

N.	DATI IDENTIFICATIVI			DATI CLASSAMENTO						DATI DERIVANTI DA		
	Foglio	Particella	Sub	Porz	Qualità Classe	Superficie(m ²)	Deduz	Reddito				
						ha are ca		Dominicale	Agrario			
1	2	371		-	ENTE URBANO	05 84					Tipo mappale del 19/10/2001 n . 1367 .2/2001 in atti dal 19/10/2001 (protocollo n . 91630)	
Notifica								Partita	1			
Annotazioni				comprende il fg. 2 n. 373								

Rilasciata da: Servizio Telematico

Visura per immobile

Situazione degli atti informatizzati al 19/09/2012

Dati della richiesta	Comune di NICOSIA (Codice: F892)
	Provincia di ENNA
Catasto Terreni	Foglio: 2 Particella: 93

Immobile

N.	DATI IDENTIFICATIVI			DATI CLASSAMENTO					DATI DERIVANTI DA	
	Foglio	Particella	Sub	Porz	Qualità Classe	Superficie(m ²)	Deduz	Reddito		
						ha are ca		Dominicale	Agrario	
1	2	93		AA	ULIVETO 1	08 16		Euro 4,64	Euro 2,53	Tabella di variazione del 17/12/2008 n . 9118 .1/2008 in atti dal 17/12/2008 (protocollo n . EN0123415) TRASMISSIONE DATI AGEA AI SENSI DEL DL 3 .10 .2006 N :262
				AB	PASCOLO 3	6 77 34		Euro 59,47	Euro 24,49	
Notifica				Partita						
Annotazioni				variazione culturale eseguita ai sensi del dl 3 .10 .2006 n . 262 , convertito con modificazioni nella legge 24 .11 .2006 n , 286 e successive modificazioni (anno 2008) - qualita' dichiarata o parificata a coltura presente nel quadro tariffario del comune						

INTESTATO

N.	DATI ANAGRAFICI	CODICE FISCALE	DIRITTI E ONERI REALI
1	SALVO Rosaria nata a PALERMO il 01/08/1953	SLVRSR53M41G273M*	(1) Proprieta' per 1/1
DATI DERIVANTI DA		ISTRUMENTO (ATTO PUBBLICO) del 09/03/2006 Voltura n . 6036 .1/2006 in atti dal 10/07/2006 (protocollo n . EN0040169) Repertorio n .: 39576 Rogante: M .M .BRUCATO Sede: GANGI Registrazione: UR Sede: PETRALIA SOTTANA n: 87 del 24/03/2006 DIVISIONE	

Rilasciata da: Servizio Telematico

Visura per immobile

Situazione degli atti informatizzati al 19/09/2012

Dati della richiesta	Comune di NICOSIA (Codice: F892)
	Provincia di ENNA
Catasto Terreni	Foglio: 2 Particella: 97

Immobile

N.	DATI IDENTIFICATIVI			DATI CLASSAMENTO						DATI DERIVANTI DA		
	Foglio	Particella	Sub	Porz	Qualità Classe	Superficie(m ²)			Deduz		Reddito	
						ha are ca				Dominicale	Agrario	
1	2	97		AA	SEMINATIVO 3	3	44	67		Euro 124,61	Euro 32,04	Tabella di variazione del 13/12/2007 n . 67155 .1/2007 in atti dal 13/12/2007 (protocollo n . EN0189460) TRASMISSIONE DATI AGEA AI SENSI DEL DL 3 .10 .2006 N .262
				AB	PASCOLO U ARB	18	03			Euro 2,79	Euro 0,84	
Notifica								Partita				
Annotazioni				variazione colturale eseguita ai sensi del dl 3 .10 .2006 n . 262 , convertito con modificazioni nella legge 24 .11 .2006 n . 286 (anno 2007) - qualita' dichiarata o parificata a coltura presente nel quadro tariffario del comune								

INTESTATO

N.	DATI ANAGRAFICI	CODICE FISCALE	DIRITTI E ONERI REALI
1	GALLINA Giuseppe nato a GANGI il 12/12/1921	GLLGPP21T12D907R*	(1) Proprieta' per 1000/1000

 Rilasciata da: **Servizio Telematico**

Visura per immobile

Situazione degli atti informatizzati al 19/09/2012

Dati della richiesta	Comune di NICOSIA (Codice: F892)
	Provincia di ENNA
Catasto Terreni	Foglio: 2 Particella: 98

Immobile

N.	DATI IDENTIFICATIVI			DATI CLASSAMENTO					DATI DERIVANTI DA			
	Foglio	Particella	Sub	Porz	Qualità Classe	Superficie(m ²)			Deduz	Reddito		
						ha	are	ca		Dominicale	Agrario	
1	2	98		AA	SEMINATIVO 3	2	13	04		Euro 77,02	Euro 19,80	Tabella di variazione del 13/12/2007 n . 67156 .1/2007 in atti dal 13/12/2007 (protocollo n . EN0189461) TRASMISSIONE DATI AGEA AI SENSI DEL DL 3 .10 .2006 N .262
				AB	PASCOLO 2	3	20	06		Euro 41,32	Euro 14,88	
Notifica				Partita								
Annotazioni				variazione culturale eseguita ai sensi del dl 3 .10 .2006 n . 262 , convertito con modificazioni nella legge 24 .11 .2006 n . 286 (anno 2007) - qualita' dichiarata o parificata a coltura presente nel quadro tariffario del comune								

INTESTATO

N.	DATI ANAGRAFICI	CODICE FISCALE	DIRITTI E ONERI REALI
1	SALVO Rosaria nata a PALERMO il 01/08/1953	SLVRSR53M41G273M*	(1) Proprieta' per 1/1
DATI DERIVANTI DA		ISTRUMENTO (ATTO PUBBLICO) del 09/03/2006 Voltura n . 6036 .1/2006 in atti dal 10/07/2006 (protocollo n . EN0040169) Repertorio n .: 39576 Rogante: M .M .BRUCATO Sede: GANGI Registrazione: UR Sede: PETRALIA SOTTANA n: 87 del 24/03/2006 DIVISIONE	

 Rilasciata da: **Servizio Telematico**

Visura per immobile

Situazione degli atti informatizzati al 19/09/2012

Data: 19/09/2012 - Ora: 12.36.59

Fine

Visura n.: T237317 Pag: 1

Dati della richiesta	Comune di NICOSIA (Codice: F892)
Catasto Terreni	Provincia di ENNA
	Foglio: 2 Particella: 99

Immobile

N.	DATI IDENTIFICATIVI			DATI CLASSAMENTO						DATI DERIVANTI DA		
	Foglio	Particella	Sub	Porz	Qualità Classe	Superficie(m ²)			Deduz		Reddito	
						ha are ca					Dominicale	Agrario
1	2	99		AA	SEMINATIVO 2	1	00	18		Euro 49,15	Euro 10,35	Tabella di variazione del 13/12/2007 n . 67157 .1/2007 in atti dal 13/12/2007 (protocollo n . EN0189462) TRASMISSIONE DATI AGEA AI SENSI DEL DL 3 .10 .2006 N .262
				AB	PASCOLO 2	2	92	52		Euro 37,77	Euro 13,60	
Notifica				Partita								
Annotazioni				variazione colturale eseguita ai sensi del dl 3 .10 .2006 n . 262 , convertito con modificazioni nella legge 24 .11 .2006 n . 286 (anno 2007) - qualita' dichiarata o parificata a coltura presente nel quadro tariffario del comune								

INTESTATO

N.	DATI ANAGRAFICI	CODICE FISCALE	DIRITTI E ONERI REALI
1	SALVO Rosaria nata a PALERMO il 01/08/1953	SLVRSR53M41G273M*	(1) Proprieta' per 1/1
DATI DERIVANTI DA		ISTRUMENTO (ATTO PUBBLICO) del 09/03/2006 Voltura n . 6036 .1/2006 in atti dal 10/07/2006 (protocollo n . EN0040169) Repertorio n .: 39576 Rogante: M .M .BRUCATO Sede: GANGI Registrazione: UR Sede: PETRALIA SOTTANA n: 87 del 24/03/2006 DIVISIONE	

Rilasciata da: Servizio Telematico

Visura per immobile

Situazione degli atti informatizzati al 19/09/2012

Dati della richiesta	Comune di NICOSIA (Codice: F892)
	Provincia di ENNA
Catasto Terreni	Foglio: 2 Particella: 100

Immobile

N.	DATI IDENTIFICATIVI			DATI CLASSAMENTO					DATI DERIVANTI DA	
	Foglio	Particella	Sub	Porz	Qualità Classe	Superficie(m ²)	Deduz	Reddito		
1	2	100		AA	SEMIN ARBOR 1	50 00 ha are ca		Dominicale Euro 28,41	Agrario Euro 7,75	Tabella di variazione del 08/03/2007 n. 18660 .1/2007 in atti dal 08/03/2007 (protocollo n. EN0048672) TRASMISSIONE DATI AI SENSI DEL DECRETO 262 DEL 3 OTTOBRE 2006
				AB	SEMINATIVO 3	29 05		Euro 10,50	Euro 2,70	
Notifica							Partita			
Riserve				I Atti di passaggio intermedi non esistenti						
Annotazioni				variazione culturale ex d.l. n. 262/06 - qualita' dichiarata o parificata a coltura presente nel quadro tariffario						

INTESTATO

N.	DATI ANAGRAFICI	CODICE FISCALE	DIRITTI E ONERI REALI
1	DI PASQUALE Antonio nato a GANGI il 30/08/1942	DPSNTN42M30D907S*	(1) Proprieta' per 1/1 bene personale
DATI DERIVANTI DA		ISTRUMENTO (ATTO PUBBLICO) del 06/09/2002 Trascrizione n. 6872 .1/2002 in atti dal 07/04/2003 Repertorio n. : 45069 Rogante: ANASTASI EMILIA Sede: CEFALU'	
		DIVISIONE	

 Rilasciata da: **Servizio Telematico**

Visura per immobile

Situazione degli atti informatizzati al 19/09/2012

Dati della richiesta	Comune di NICOSIA (Codice: F892)
	Provincia di ENNA
Catasto Terreni	Foglio: 2 Particella: 140

Immobile

N.	DATI IDENTIFICATIVI				DATI CLASSAMENTO				DATI DERIVANTI DA	
	Foglio	Particella	Sub	Porz	Qualità Classe	Superficie(m ²)	Deduz	Reddito		
								Dominicale		Agrario
1	2	140		AA	SEMINATIVO 3	2 09 00 ha are ca		Euro 75,56	Euro 19,43	Tabella di variazione del 08/03/2007 n. 18663 .1/2007 in atti dal 08/03/2007 (protocollo n. EN0048676) TRASMISSIONE DATI AI SENSI DEL DECRETO 262 DEL 3 OTTOBRE 2006
				AB	PASCOLO 3	54 70		Euro 4,80	Euro 1,98	

Notifica	Partita	
Annotazioni	variazione colturale ex d.l. n. 262/06 - qualita` dichiarata o parificata a coltura presente nel quadro tariffario	

INTESTATO

N.	DATI ANAGRAFICI	CODICE FISCALE	DIRITTI E ONERI REALI
1	ARONA Santo nato a SPERLINGA il 30/11/1925	RNASNT25S30I891L*	(1) Proprieta` per 1000/1000
DATI DERIVANTI DA		ISTRUMENTO (ATTO PUBBLICO) del 15/09/1980 Voltura n. 30284 in atti dal 15/05/1986 Repertorio n.: 83927 Rogante: ARGENTO S Sede: ENNA Registrazione: UR Sede: ENNA n: 5763 del 06/10/1980	

 Rilasciata da: **Servizio Telematico**

Visura per immobile

Situazione degli atti informatizzati al 19/09/2012

Dati della richiesta	Comune di NICOSIA (Codice: F892)
	Provincia di ENNA
Catasto Terreni	Foglio: 2 Particella: 142

Immobile

N.	DATI IDENTIFICATIVI			DATI CLASSAMENTO					DATI DERIVANTI DA	
	Foglio	Particella	Sub	Porz	Qualità Classe	Superficie(m ²)	Deduz	Reddito		
								ha are ca		Dominicale
1	2	142		AA	SEMINATIVO 3	74 00		Euro 26,75	Euro 6,88	Tabella di variazione del 13/12/2007 n . 67160 .1/2007 in atti dal 13/12/2007 (protocollo n . EN0189465) TRASMISSIONE DATI AGEA AI SENSI DEL DL 3 .10 .2006 N .262
				AB	PASCOLO 3	77 60		Euro 6,81	Euro 2,81	
Notifica				Partita						
Annotazioni				variazione colturale eseguita ai sensi del dl 3 .10 .2006 n . 262 , convertito con modificazioni nella legge 24 .11 .2006 n . 286 (anno 2007) - qualita` dichiarata o parificata a coltura presente nel quadro tariffario del comune						

INTESTATO

N.	DATI ANAGRAFICI	CODICE FISCALE	DIRITTI E ONERI REALI
1	ARONA Santo nato a SPERLINGA il 30/11/1925	RNASNT25S30I891L*	(1) Proprieta` per 1000/1000
DATI DERIVANTI DA		ISTRUMENTO (ATTO PUBBLICO) del 15/09/1980 Voltura n . 30284 in atti dal 15/05/1986 Repertorio n .: 83927 Rogante: ARGENTO S Sede: ENNA Registrazione: UR Sede: ENNA n: 5763 del 06/10/1980	

 Rilasciata da: **Servizio Telematico**

Visura per immobile

Situazione degli atti informatizzati al 19/09/2012

Dati della richiesta	Comune di NICOSIA (Codice: F892)
	Provincia di ENNA
Catasto Terreni	Foglio: 2 Particella: 328

Numero di mappa soppresso

N.	DATI IDENTIFICATIVI			DATI CLASSAMENTO				DATI DERIVANTI DA		
	Foglio	Particella	Sub	Porz	Qualità Classe	Superficie(m ²) ha are ca	Deduz		Reddito	
									Dominicale	Agrario
1	2	328		-	SOPPRESSO	00 00				Tipo mappale del 19/10/2001 n . 1367 .1/2001 in atti dal 19/10/2001 (protocollo n . 91630)
Notifica				Partita		0				

La soppressione ha originato i seguenti immobili:

- foglio 2 particella 372 - foglio 2 particella 373 - foglio 2 particella 374

Rilasciata da: Servizio Telematico

Visura storica per immobile

Visura n.: T267265 Pag: 1

Situazione degli atti informatizzati dall'impianto meccanografico al 19/09/2012

Dati della richiesta	Comune di NICOSIA (Codice: F892)
Catasto Terreni	Provincia di ENNA
	Foglio: 2 Particella: 328

Numero di mappa soppresso dal 19/10/2001

N.	DATI IDENTIFICATIVI				DATI CLASSAMENTO				DATI DERIVANTI DA	
	Foglio	Particella	Sub	Porz	Qualità Classe	Superficie(m ²)	Deduz	Reddito		
						ha are ca		Dominicale		Agrario
1	2	328		-	SOPPRESSO	00 00				Tipo mappale del 19/10/2001 n. 1367 .1/2001 in atti dal 19/10/2001 (protocollo n. 91630)
Notifica						Partita	0			

La soppressione ha originato e/o variato i seguenti immobili:

- foglio 2 particella 372 - foglio 2 particella 373 - foglio 2 particella 374

Situazione dell'Immobile dal 13/05/1995

N.	DATI IDENTIFICATIVI				DATI CLASSAMENTO				DATI DERIVANTI DA	
	Foglio	Particella	Sub	Porz	Qualità Classe	Superficie(m ²)	Deduz	Reddito		
						ha are ca		Dominicale		Agrario
1	2	328		-	SEMINATIVO 3	3 96 36		L. 277.452	L. 71.345	VARIAZIONE D'UFFICIO del 13/05/1995 n. 70 .2/1995 in atti dal 04/07/1995
Notifica						Partita	32778			

Nella variazione sono stati soppressi i seguenti immobili:

- foglio 2 particella 83

Sono stati inoltre variati i seguenti immobili:

- foglio 2 particella 329

L'intestazione alla data della richiesta deriva dai seguenti atti:

Visura per immobile

Situazione degli atti informatizzati al 19/09/2012

Data: 19/09/2012 - Ora: 12.55.08

Fine

Visura n.: T249904 Pag: 1

Dati della richiesta	Comune di NICOSIA (Codice: F892)
Catasto Terreni	Provincia di ENNA
	Foglio: 2 Particella: 329

Immobile

N.	DATI IDENTIFICATIVI				DATI CLASSAMENTO				DATI DERIVANTI DA
	Foglio	Particella	Sub	Porz	Qualità Classe	Superficie(m ²)	Deduz	Reddito	
1	2	329		-	FABB RURALE	ha are ca 02 87		Dominicale Agrario	VARIAZIONE D'UFFICIO del 13/05/1995 n. 70 .2/1995 in atti dal 04/07/1995
Notifica					Partita	32778			

INTESTATI

N.	DATI ANAGRAFICI	CODICE FISCALE	DIRITTI E ONERI REALI
1	FEDERICO Concetta nata a GANGI il 24/12/1913	FDRCT13T64D907T*	(1) Proprieta' per 1/3
2	RESTIVO Salvatrice nata a GANGI il 30/04/1938	RSTSVT38D70D907C*	(1) Proprieta' per 1/3
3	RESTIVO Vincenzo nato a GANGI il 12/10/1940	RSTVCN40R12D907N*	(1) Proprieta' per 1/3

Rilasciata da: Servizio Telematico

Visura per immobile

Situazione degli atti informatizzati al 19/09/2012

Dati della richiesta	Comune di NICOSIA (Codice: F892)
	Provincia di ENNA
Catasto Terreni	Foglio: 2 Particella: 330

Immobile

* N.	DATI IDENTIFICATIVI			DATI CLASSAMENTO						DATI DERIVANTI DA	
	Foglio	Particella	Sub	Porz	Qualità Classe	Superficie(m ²)		Deduz	Reddito		
						ha	are ca		Dominicale		Agrario
1	2	330		AA	SEMINATIVO 3	00	23		Euro 0,08	Euro 0,02	Tabella di variazione del 15/12/2011 n. 27274 .1/2011 in atti dal 15/12/2011 (protocollo n. EN0163526) TRASMISSIONE DATI AGEA AI SENSI DEL DL 3 .10 .2006 N .262
				AB	PASCOLO 2	4	07 54		Euro 52,62	Euro 18,94	
Notifica				Partita							
Annotazioni				di stadio: variazione colturale eseguita ai sensi del dl 3.10.2006 n. 262, convertito con modificazioni nella legge 24.11.2006 n. 286 e successive modificazioni (anno 2011)							

INTESTATO

N.	DATI ANAGRAFICI	CODICE FISCALE	DIRITTI E ONERI REALI
1	FEDERICO Concetta nata a GANGI il 24/12/1913	FDRCT13T64D907T*	(1) Proprieta' per 1000/1000

Rilasciata da: Servizio Telematico

Visura per immobile

Situazione degli atti informatizzati al 19/09/2012

Dati della richiesta	Comune di NICOSIA (Codice: F892)
	Provincia di ENNA
Catasto Terreni	Foglio: 2 Particella: 331


Immobile

N.	DATI IDENTIFICATIVI			DATI CLASSAMENTO					DATI DERIVANTI DA	
	Foglio	Particella	Sub	Porz	Qualità Classe	Superficie(m²) ha are ca	Deduz	Reddito		
								Dominicale	Agrario	
1	2	331		-	FABB RURALE	02 53				VARIAZIONE D'UFFICIO del 13/05/1995 n. 70 .1/1995 in atti dal 04/07/1995
Notifica				Partita			21211			

INTESTATO

N.	DATI ANAGRAFICI	CODICE FISCALE	DIRITTI E ONERI REALI
1	FEDERICO Concetta nata a GANGI il 24/12/1913	FDRCT13T64D907T*	(1) Proprieta' per 1000/1000

Rilasciata da: Servizio Telematico



Città di Nicosia

COMUNE DI NICOSIA

Provincia Regionale di Enna

AGGIORNAMENTO CATASTO INCENDI

– LEGGE 353/2010 – ART. 10 –

ANNO 2010

Località: Cozzo San Marco

ALLEGATI:

- ELENCO PARTICELLE
- INDIVIDUAZIONE AREA PERCORSATA DALL'INCENDIO
- ESTRATTO CATASTALE
- VISURE CATASTALI

Nicosia, li 27 SET. 2012

REDATTORI

Salvatore geom. Campagna

Michele geom. Campione





ELENCO PARTICELLE

REGIONE: SICILIA
 COMUNE: NICOSIA
 PROVINCIA ENNA

ID: 743
 DATA INCENDIO: 27/08/2010
 LOCALITA': COZZO SAN MARCO

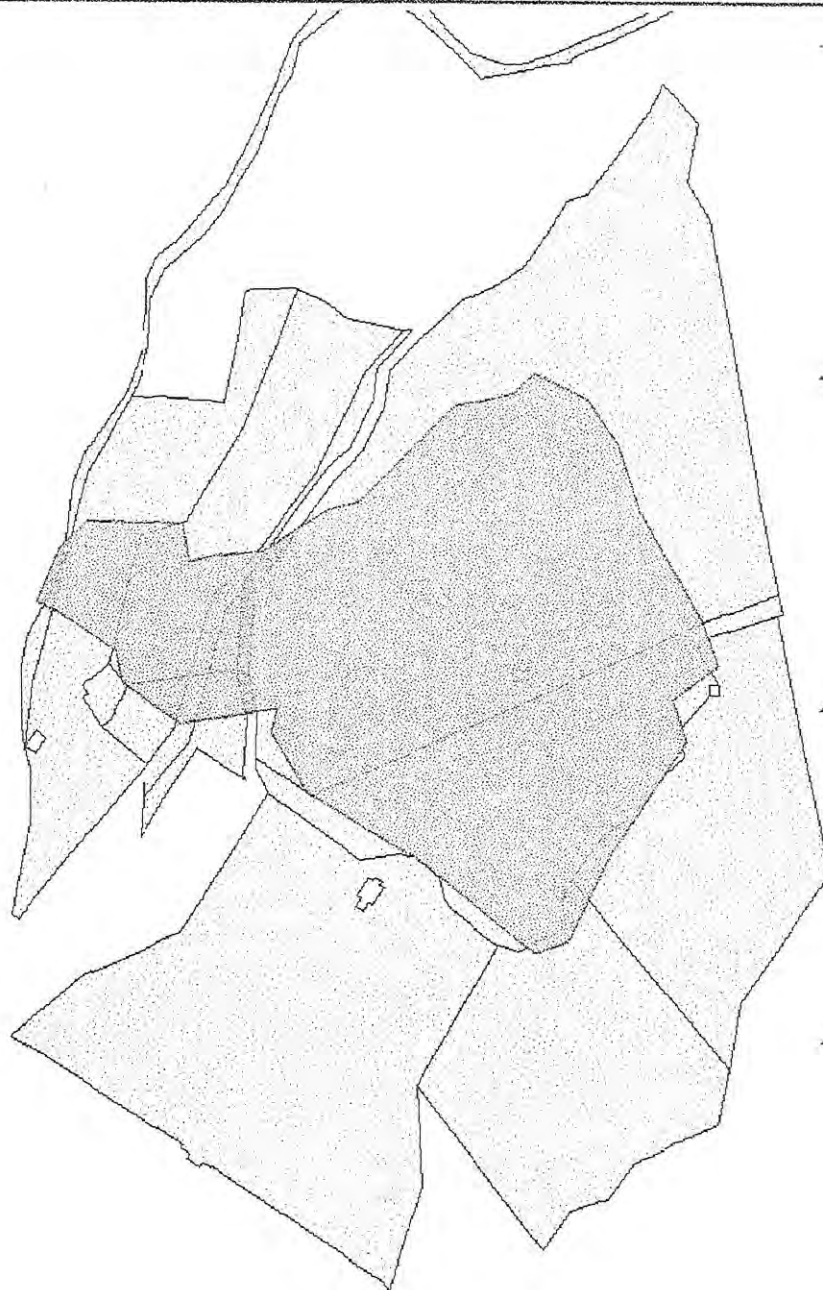
COMUNE	FOGLIO	PARTICELLE	SUPERFICIE CATATALE MQ.	COLTURA CATATALE	PERCENTUALE SUPERFICIE INCENDIO %
NICOSIA	47	5/100		soppresso	
		5/477	216	ULIVETO	
		5/478	242	ENTE URNANO	
		5/479	125	SEMINATIVO	
		5/480		SPRESSO	
		SOMMA	583		0,03
NICOSIA	47	8	36925	BOSCO	55,21
NICOSIA	47	9	72	F.R.	100
NICOSIA	47	10	24	FAB.DIRUTO	100
NICOSIA	47	14	2400	INCOLTO STERILE	2,35
NICOSIA	47	18	654	ENTE URNANO	0,14
NICOSIA	47	137	611	ULIVETO	
			10669	PASCOLO	
		SOMMA	11280		87,28
NICOSIA	47	173	1002	SEMINATIVO	44,21
NICOSIA	47	202	5800	ULIVETO	
			5280	BOSCO	
		SOMMA	11080		2,29
NICOSIA	47	203	4900	ULIVETO	
			5670	BOSCO	
		SOMMA	10570		3,81
NICOSIA	47	366	8222	SEMINATIVO	16,28
NICOSIA	47	369	884	SEMINATIVO	30,24
NICOSIA	47	370	406	SEMINATIVO	39,01
NICOSIA	47	371	1022	SEMINATIVO	32,63
NICOSIA	47	372	6610	BOSCO	34,48
NICOSIA	47	374	261	BOSCO	100

xx / xxx = soppresso / nuova particella



Sistema Informativo Forestale

FOGLIO 47



N=400





N=-400

E=-51400

20-Set-2012 9:30
Prot. n. T50207/2012

Scala originale: 1:2000
Dimensione cornice: 776.000 x 552.000 metri

Comune: NICOSIA
Foglio: 47

Particella: 137

Visura per immobile

Situazione degli atti informatizzati al 19/09/2012

Dati della richiesta	Comune di NICOSIA (Codice: F892)
	Provincia di ENNA
Catasto Terreni	Foglio: 47 Particella: 5

Numero di mappa soppresso

N.	DATI IDENTIFICATIVI			DATI CLASSAMENTO						DATI DERIVANTI DA
	Foglio	Particella	Sub	Porz	Qualità Classe	Superficie(m ²)	Deduz	Reddito		
						ha are ca		Dominicale	Agrario	
1	47	5		-	SOPPRESSO	00 00				TIPO MAPPALE del 28/05/1998 n . 677 .1/1998 in atti dal 28/05/1998
Notifica						Partita	0			
Annotazioni			sr							

La soppressione ha originato i seguenti immobili:

- foglio 47 particella 100 - foglio 47 particella 477 - foglio 47 particella 478 - foglio 47 particella 479 - foglio 47 particella 480

Rilasciata da: Servizio Telematico

Visura per immobile

Situazione degli atti informatizzati al 19/09/2012

Dati della richiesta	Comune di NICOSIA (Codice: F892)
	Provincia di ENNA
Catasto Terreni	Foglio: 47 Particella: 477

Immobile

N.	DATI IDENTIFICATIVI			DATI CLASSAMENTO					DATI DERIVANTI DA	
	Foglio	Particella	Sub	Porz	Qualità Classe	Superficie(m ²)	Deduz	Reddito		
1	47	477		-	ULIVETO 1	ha are ca 02 16			Dominicale Euro 1,23 L. 2.376	Agrario Euro 0,67 L. 1.296
Notifica				Partita		40093				
Annotazioni				sr						

INTESTATO

N.	DATI ANAGRAFICI	CODICE FISCALE	DIRITTI E ONERI REALI
1	BATTAGLIA Giuseppa nata a NICOSIA il 30/12/1954	BTTGPP54T70F892E*	(1) Proprieta' per 1000/1000

 Rilasciata da: **Servizio Telematico**

Visura per immobile

Situazione degli atti informatizzati al 19/09/2012

Dati della richiesta	Comune di NICOSIA (Codice: F892)
	Provincia di ENNA
Catasto Terreni	Foglio: 47 Particella: 478

Area di enti urbani e promiscui

N.	DATI IDENTIFICATIVI			DATI CLASSAMENTO					DATI DERIVANTI DA	
	Foglio	Particella	Sub	Porz	Qualità Classe	Superficie(m ²)	Deduz	Reddito		
						ha are ca		Dominicale	Agrario	
1	47	478		-	ENTE URBANO	02 42				VARIAZIONE GEOMETRICA del 28/05/1998 n . 677 .3/1998 in atti dal 28/05/1998
Notifica						Partita	1			
Annotazioni		sr - comprende il fg. 47 n. 480								

Rilasciata da: **Servizio Telematico**

Visura per immobile

Situazione degli atti informatizzati al 19/09/2012

Dati della richiesta	Comune di NICOSIA (Codice: F892)
	Provincia di ENNA
Catasto Terreni	Foglio: 47 Particella: 479

Immobile

N.	DATI IDENTIFICATIVI			DATI CLASSAMENTO					DATI DERIVANTI DA	
	Foglio	Particella	Sub	Porz	Qualità Classe	Superficie(m ²)	Deduz	Reddito		
						ha are ca		Dominicale		Agrario
1	47	479		-	SEMINATIVO 2	01 25		Euro 0,61 L. 1.188	Euro 0,13 L. 250	TIPO MAPPALE del 28/05/1998 n . 677 .1/1998 in atti dal 28/05/1998
Notifica				Partita		40093				
Annotazioni				sr						

INTESTATO

N.	DATI ANAGRAFICI	CODICE FISCALE	DIRITTI E ONERI REALI
1	BATTAGLIA Giuseppa nata a NICOSIA il 30/12/1954	BTTGPP54T70F892E*	(1) Proprieta' per 1000/1000

 Rilasciata da: **Servizio Telematico**

Visura per immobile

Situazione degli atti informatizzati al 25/09/2012

Dati della richiesta	Comune di NICOSIA (Codice: F892)
	Provincia di ENNA
Catasto Terreni	Foglio: 47 Particella: 480

Numero di mappa soppresso

N.	DATI IDENTIFICATIVI			DATI CLASSAMENTO					DATI DERIVANTI DA	
	Foglio	Particella	Sub	Porz	Qualità Classe	Superficie(m ²)	Deduz	Reddito		
						ha are ca		Dominicale		Agrario
1	47	480		-	SOPPRESSO	00 00				VARIAZIONE GEOMETRICA del 28/05/1998 n . 677 .3/1998 in atti dal 28/05/1998
Notifica						Partita	0			
Annotazioni				unita al fg. 47 n. 478						

La soppressione ha originato i seguenti immobili:
- foglio 47 particella 478

Rilasciata da: **Servizio Telematico**

Visura per immobile

Situazione degli atti informatizzati al 19/09/2012

Dati della richiesta	Comune di NICOSIA (Codice: F892)
	Provincia di ENNA
Catasto Terreni	Foglio: 47 Particella: 8

Immobile

N.	DATI IDENTIFICATIVI			DATI CLASSAMENTO					DATI DERIVANTI DA		
	Foglio	Particella	Sub	Porz	Qualità Classe	Superficie(m ²)	Deduz	Reddito			
						ha are ca			Dominicale	Agrario	
1	47	8		-	BOSCO CEDUO 2	3 69 25		Euro 30,51 L. 59.080	Euro 13,35 L. 25.848	Impianto meccanografico del 22/09/1975	
Notifica				Partita							

INTESTATI

N.	DATI ANAGRAFICI	CODICE FISCALE	DIRITTI E ONERI REALI
1	FURCI Alessandro nato a CATANIA il 01/10/1968	FRCLSN68R01C351M*	(1) Proprieta' per 1/2
2	FURCI Marco nato a CATANIA il 01/10/1967	FRCMRC67R01C351X*	(1) Proprieta' per 1/2
DATI DERIVANTI DA RICONGIUNGIMENTO DI USUFRUTTO del 11/02/2012 n. 4674.1/2012 in atti dal 25/06/2012 (protocollo n. EN0083673) IN MORTE DI SPECIALE SERAFINA			

Rilasciata da: Servizio Telematico

Visura per immobile

Situazione degli atti informatizzati al 19/09/2012

Dati della richiesta	Comune di NICOSIA (Codice: F892)
	Provincia di ENNA
Catasto Terreni	Foglio: 47 Particella: 9

Immobile

N.	DATI IDENTIFICATIVI				DATI CLASSAMENTO				DATI DERIVANTI DA	
	Foglio	Particella	Sub	Porz	Qualità Classe	Superficie(m ²)	Deduz	Reddito		
								ha are ca		Dominicale
1	47	9		-	FABB RURALE	00 72				Impianto meccanografico del 22/09/1975
Notifica					Partita					

INTESTATI

N.	DATI ANAGRAFICI	CODICE FISCALE	DIRITTI E ONERI REALI
1	FURCI Alessandro nato a CATANIA il 01/10/1968	FRCLSN68R01C351M*	(1) Proprieta' per 1/2
2	FURCI Marco nato a CATANIA il 01/10/1967	FRCMRC67R01C351X*	(1) Proprieta' per 1/2
DATI DERIVANTI DA RICONGIUNGIMENTO DI USUFRUTTO del 11/02/2012 n. 4674.1/2012 in atti dal 25/06/2012 (protocollo n. EN0083673) IN MORTE DI SPECIALE SERAFINA			

Rilasciata da: Servizio Telematico

Visura per immobile

Situazione degli atti informatizzati al 25/09/2012

Dati della richiesta	Comune di NICOSIA (Codice: F892)
Catasto Terreni	Provincia di ENNA
	Foglio: 47 Particella: 10

Immobile

N.	DATI IDENTIFICATIVI			DATI CLASSAMENTO					DATI DERIVANTI DA	
	Foglio	Particella	Sub	Porz	Qualità Classe	Superficie(m ²)	Deduz	Reddito		
						ha are ca		Dominicale		Agrario
1	47	10		-	FABB DIRUTO	00 24				Impianto meccanografico del 22/09/1975
Notifica				Partita						

INTESTATI

N.	DATI ANAGRAFICI	CODICE FISCALE	DIRITTI E ONERI REALI
1	FURCI Alessandro nato a CATANIA il 01/10/1968	FRCLSN68R01C351M*	(1) Proprieta' per 1/2
2	FURCI Marco nato a CATANIA il 01/10/1967	FRCMRC67R01C351X*	(1) Proprieta' per 1/2
DATI DERIVANTI DA RICONGIUNGIMENTO DI USUFRUTTO del 11/02/2012 n. 4674.1/2012 in atti dal 25/06/2012 (protocollo n. EN0083673) IN MORTE DI SPECIALE SERAFINA			

Rilasciata da: Servizio Telematico

Visura per immobile

Situazione degli atti informatizzati al 19/09/2012

Dati della richiesta	Comune di NICOSIA (Codice: F892)
	Provincia di ENNA
Catasto Terreni	Foglio: 47 Particella: 14

Immobile

N.	DATI IDENTIFICATIVI			DATI CLASSAMENTO					DATI DERIVANTI DA	
	Foglio	Particella	Sub	Porz	Qualità Classe	Superficie(m ²)	Deduz	Reddito		
						ha are ca		Dominicale		Agrario
1	47	14			INCOLT STER	24 00				Impianto meccanografico del 22/09/1975
Notifica						Partita	17008			

INTESTATO

N.	DATI ANAGRAFICI	CODICE FISCALE	DIRITTI E ONERI REALI
1	DEMANIO PUBBLICO DELLO STATO RAMO STRADE		(1) Proprieta' per 1000/1000

Rilasciata da: Servizio Telematico

Visura per immobile

Situazione degli atti informatizzati al 19/09/2012

Dati della richiesta	Comune di NICOSIA (Codice: F892)
	Provincia di ENNA
Catasto Terreni	Foglio: 47 Particella: 18

Area di enti urbani e promiscui

N.	DATI IDENTIFICATIVI			DATI CLASSAMENTO					DATI DERIVANTI DA	
	Foglio	Particella	Sub	Porz	Qualità Classe	Superficie(m ²)	Deduz	Reddito		
						ha are ca		Dominicale		Agrario
1	47	18		-	ENTE URBANO	06 54				Tipo mappale del 05/01/2011 n . 558 .1/2011 in atti dal 05/01/2011 (protocollo n . EN0000558) presentato il 04/01/2011
Notifica						Partita	1			
Annotazioni		di immobile: sr								

Rilasciata da: Servizio Telematico

Visura per immobile

Situazione degli atti informatizzati al 19/09/2012

Dati della richiesta	Comune di NICOSIA (Codice: F892)
Catasto Terreni	Provincia di ENNA
	Foglio: 47 Particella: 137

Immobile

N.	DATI IDENTIFICATIVI			DATI CLASSAMENTO					DATI DERIVANTI DA		
	Foglio	Particella	Sub	Porz	Qualità Classe	Superficie(m ²)		Deduz	Reddito		
						ha	are ca		Dominicale	Agrario	
1	47	137		AA	ULIVETO 1	06	11		Euro 3,47	Euro 1,89	Tabella di variazione del 15/12/2011 n . 28314 .1/2011 in atti dal 15/12/2011 (protocollo n . EN0164566) TRASMISSIONE DATI AGEA AI SENSI DEL DL 3 .10 .2006 N .262
				AB	PASCOLO ARB U	1	06 69		Euro 16,53	Euro 4,96	

Notifica	Partita
Annotazioni	di stadio: variazione colturale eseguita ai sensi del dl 3.10.2006 n. 262, convertito con modificazioni nella legge 24.11.2006 n. 286 e successive modificazioni (anno 2011)

INTESTATI

N.	DATI ANAGRAFICI	CODICE FISCALE	DIRITTI E ONERI REALI
1	BARONE Antonino nato a NICOSIA il 19/07/1959	BRNNNN59L19F892N*	(1) Proprieta' per 2/15
2	BARONE Filippa nata a NICOSIA il 17/01/1958	BRNFPP58A57F892M*	(1) Proprieta' per 2/15
3	BARONE Giuseppa nata a NICOSIA il 29/02/1956	BRNGPP56B69F892P*	(1) Proprieta' per 2/15
4	BARONE Luigi nato a NICOSIA il 09/02/1969	BRNLGU69B09F892K*	(1) Proprieta' per 2/15
5	BARONE Maria nata a NICOSIA il 09/04/1975	BRNMRA75D49F892T*	(1) Proprieta' per 2/15
6	FORTUNA Giuseppa nata a NICOSIA il 20/02/1937	FRTGPP37B60F892X*	(1) Proprieta' per 5/15
DATI DERIVANTI DA		DENUNZIA (NEI PASSAGGI PER CAUSA DI MORTE) del 02/08/2011 n . 6267 .1/2011 in atti dal 15/09/2011 (protocollo n . EN0095541) Registrazione: UU Sede: NICOSIA	
		Volume: 9990 n: 338 del 08/09/2011 DICHIARAZIONE DI SUCCESSIONE	

Rilasciata da: Servizio Telematico

Visura per immobile

Situazione degli atti informatizzati al 19/09/2012

Dati della richiesta	Comune di NICOSIA (Codice: F892)
	Provincia di ENNA
Catasto Terreni	Foglio: 47 Particella: 173

Immobile

N.	DATI IDENTIFICATIVI				DATI CLASSAMENTO				DATI DERIVANTI DA	
	Foglio	Particella	Sub	Porz	Qualità Classe	Superficie(m ²)	Deduz	Reddito		
						ha are ca		Dominicale		Agrario
1	47	173		-	SEMINATIVO 2	10 02		Euro 4,92 L. 9.519	Euro 1,03 L. 2.004	FRAZIONAMENTO del 14/07/1989 n . 305 .2/1989 in atti dal 12/03/1991
Notifica						Partita				

INTESTATI

N.	DATI ANAGRAFICI	CODICE FISCALE	DIRITTI E ONERI REALI
1	BATTAGLIA Salvatore nato a NICOSIA il 04/05/1969	BTTSVT69E04F892E*	Livellario
2	FIDECOMMISSARIA SPANO DI NICOSIA		(4) Diritto del concedente
DATI DERIVANTI DA		ISTRUMENTO (ATTO PUBBLICO) del 13/12/2002 Voltura n . 1443 .1/2003 in atti dal 13/03/2003 (protocollo n . 00002017) Repertorio n . : 26180 Rogante: MESSINA L . Sede: NICOSIA DIVISIONE EREDITARIA	

 Rilasciata da: **Servizio Telematico**

Visura per immobile

Situazione degli atti informatizzati al 19/09/2012

Dati della richiesta	Comune di NICOSIA (Codice: F892)
	Provincia di ENNA
Catasto Terreni	Foglio: 47 Particella: 202

Immobile

N.	DATI IDENTIFICATIVI			DATI CLASSAMENTO						DATI DERIVANTI DA
	Foglio	Particella	Sub	Porz	Qualità Classe	Superficie(m ²)	Deduz	Reddito		
						ha are ca		Dominicale	Agrario	
1	47	202		AA	ULIVETO 1	58 00		Euro 32,95	Euro 17,97	Tabella di variazione del 08/03/2007 n . 19372 .1/2007 in atti dal 08/03/2007 (protocollo n . EN0050109) TRASMISSIONE DATI AI SENSI DEL DECRETO 262 DEL 3 OTTOBRE 2006
				AB	BOSCO CEDUO 2	52 80		Euro 4,36	Euro 1,91	
Notifica						Partita				
Annotazioni		variazione colturale ex d.l. n. 262/06 - qualita' dichiarata o parificata a coltura presente nel quadro tariffario								

INTESTATO

N.	DATI ANAGRAFICI	CODICE FISCALE	DIRITTI E ONERI REALI
1	VENEZIA Mattia nato a NICOSIA il 11/12/1948	VNZMTT48T11F892F*	(1) Proprieta' per 1000/1000
DATI DERIVANTI DA		ISTRUMENTO (ATTO PUBBLICO) del 09/07/1992 Voltura n . 2911 .1/1992 in atti dal 13/08/1992 Repertorio n .: 11582 Rogante: MESSINA L . Sede: NICOSIA Registrazione: UR Sede: NICOSIA n: 470 del 13/07/1992	

Rilasciata da: Servizio Telematico

Visura per immobile

Situazione degli atti informatizzati al 19/09/2012

Data: 19/09/2012 - Ora: 16.46.13

Fine

Visura n.: T380208 Pag: 1

Dati della richiesta	Comune di NICOSIA (Codice: F892)
	Provincia di ENNA
Catasto Terreni	Foglio: 47 Particella: 203

Immobile

N.	DATI IDENTIFICATIVI			DATI CLASSAMENTO					DATI DERIVANTI DA	
	Foglio	Particella	Sub	Porz	Qualità Classe	Superficie(m ²)	Deduz	Reddito		
						ha are ca		Dominicale		Agrario
1	47	203		AA	ULIVETO 1	49 00		Euro 27,84	Euro 15,18	Tabella di variazione del 08/03/2007 n. 19373 .1/2007 in atti dal 08/03/2007 (protocollo n. EN0050110) TRASMISSIONE DATI AI SENSI DEL DECRETO 262 DEL 3 OTTOBRE 2006
				AB	BOSCO CEDUO 2	56 70		Euro 4,69	Euro 2,05	

Notifica		Partita	
Annotazioni	variazione colturale ex d.l. n. 262/06 - qualita' dichiarata o parificata a coltura presente nel quadro tariffario		

INTESTATO

N.	DATI ANAGRAFICI	CODICE FISCALE	DIRITTI E ONERI REALI
1	VENEZIA Mattia nato a NICOSIA il 11/12/1948	VNZMTT48T11F892F*	(1) Proprieta' per 1000/1000
DATI DERIVANTI DA		VOLTURA D'UFFICIO del 12/08/2008 n. 6610.1/2008 in atti dal 12/08/2008 (protocollo n. EN0074612) - RETT.INTEST.ERR.UFF.REG.N.V. 89/1993 -	

Rilasciata da: Servizio Telematico

Visura per immobile

Situazione degli atti informatizzati al 19/09/2012

Dati della richiesta	Comune di NICOSIA (Codice: F892)
	Provincia di ENNA
Catasto Terreni	Foglio: 47 Particella: 366

Immobile

N.	DATI IDENTIFICATIVI				DATI CLASSAMENTO				DATI DERIVANTI DA	
	Foglio	Particella	Sub	Porz	Qualità Classe	Superficie(m ²) ha are ca	Deduz	Reddito		
1	47	366		-	SEMIN ARBOR 3	82 22		Dominicale Euro 38,22	Agrario Euro 8,49	Tabella di variazione del 05/01/2011 n . 558 .1/2011 in atti dal 05/01/2011 (protocollo n . EN0000558) presentato il 04/01/2011
Notifica					Partita					
Annotazioni					di stadio: varia con le particelle:18					

INTESTATI

N.	DATI ANAGRAFICI	CODICE FISCALE	DIRITTI E ONERI REALI
1	CHIESA DI S CROCE		Concedente in parte
2	COLLEGIO DI MARIA		Concedente in parte
3	COMUNE DI NICOSIA con sede in NICOSIA	81002210862*	(1) Proprieta` per 1/1
DATI DERIVANTI DA		ISTRUMENTO (ATTO PUBBLICO) del 11/10/2011 Voltura n . 7762 .1/2011 in atti dal 22/11/2011 (protocollo n . EN0125873) Repertorio n .: 13722 Rogante: SEGR . COMUNALE	
Sede: NICOSIA Registrazione: UR Sede: NICOSIA n: 15 del 17/10/2011 COMPRAVENDITA			

Rilasciata da: Servizio Telematico

Visura per immobile

Situazione degli atti informatizzati al 19/09/2012

Dati della richiesta	Comune di NICOSIA (Codice: F892)
	Provincia di ENNA
Catasto Terreni	Foglio: 47 Particella: 369

Immobile

N.	DATI IDENTIFICATIVI			DATI CLASSAMENTO					DATI DERIVANTI DA	
	Foglio	Particella	Sub	Porz	Qualità Classe	Superficie(m ²) ha are ca	Deduz	Reddito		
								Dominicale		Agrario
1	47	369		-	SEMIN ARBOR 2	08 84		Euro 4,57	Euro 1,14	Tabella di variazione del 05/01/2011 n . 558 .1/2011 in atti dal 05/01/2011 (protocollo n . EN0000558) presentato il 04/01/2011
Notifica							Partita			
Annotazioni		di stadio: varia con le particelle:18								

INTESTATI

N.	DATI ANAGRAFICI	CODICE FISCALE	DIRITTI E ONERI REALI
1	CHIESA DI S CROCE		Concedente in parte
2	COLLEGIO DI MARIA		Concedente in parte
3	COMUNE DI NICOSIA con sede in NICOSIA	81002210862*	(1) Proprietà per 1/1
DATI DERIVANTI DA		ISTRUMENTO (ATTO PUBBLICO) del 11/10/2011 Voltura n . 7762 .1/2011 in atti dal 22/11/2011 (protocollo n . EN0125873) Repertorio n . : 13722 Rogante: SEGR . COMUNALE	
Sede: NICOSIA Registrazione: UR Sede: NICOSIA n: 15 del 17/10/2011 COMPRAVENDITA			

Rilasciata da: Servizio Telematico

Visura per immobile

Situazione degli atti informatizzati al 19/09/2012

Dati della richiesta	Comune di NICOSIA (Codice: F892)
	Provincia di ENNA
Catasto Terreni	Foglio: 47 Particella: 370

Immobile

N.	DATI IDENTIFICATIVI				DATI CLASSAMENTO				DATI DERIVANTI DA	
	Foglio	Particella	Sub	Porz	Qualità Classe	Superficie(m ²)	Deduz	Reddito		
						ha are ca		Dominicale		Agrario
1	47	370		-	SEMIN ARBOR 2	04 06		Euro 2,10	Euro 0,52	FRAZIONAMENTO del 14/08/1991 n . 684 .1/1991 in atti dal 01/07/2010 (protocollo n . EN0095897) FOGLIO OSSERVAZIONE PROT . 95567/2010 - T .V . 201/2010 -
Notifica					Partita					
Annotazioni					di stadio: deriva dalla particella 128 per registrazione t.f. n. 684/1991 -					

INTESTATI

N.	DATI ANAGRAFICI	CODICE FISCALE	DIRITTI E ONERI REALI
1	CHIESA DI S CROCE		Concedente in parte
2	COLLEGIO DI MARIA		Concedente in parte
3	SABELLA MADDALENA Antonia nata a NICOSIA il 20/11/1943		Livellario

Rilasciata da: Servizio Telematico

Visura per immobile

Situazione degli atti informatizzati al 19/09/2012

Dati della richiesta	Comune di NICOSIA (Codice: F892)
	Provincia di ENNA
Catasto Terreni	Foglio: 47 Particella: 371

Immobile

N.	DATI IDENTIFICATIVI			DATI CLASSAMENTO					DATI DERIVANTI DA	
	Foglio	Particella	Sub	Porz	Qualità Classe	Superficie(m ²)	Deduz	Reddito		
								ha are ca		Dominicale
1	47	371		-	SEMIN ARBOR 2	10 22		Euro 5,28	Euro 1,32	FRAZIONAMENTO del 14/08/1991 n . 684 .1/1991 in atti dal 01/07/2010 (protocollo n . EN0095897) FOGLIO OSSERVAZIONE PROT . 95567/2010 - T .V . 201/2010
Notifica				Partita						
Annotazioni				di stadio: deriva dalla particella 128 per registrazione t.f. n. 684/1991 -						

INTESTATI

N.	DATI ANAGRAFICI	CODICE FISCALE	DIRITTI E ONERI REALI
1	CHIESA DI S CROCE		Concedente in parte
2	COLLEGIO DI MARIA		Concedente in parte
3	COMUNE DI NICOSIA con sede in NICOSIA	81002210862*	(1) Proprieta' per 1/1
DATI DERIVANTI DA		ISTRUMENTO (ATTO PUBBLICO) del 11/10/2011 Voltura n . 7762 .1/2011 in atti dal 22/11/2011 (protocollo n . EN0125873) Repertorio n . : 13722 Rogante: SEGR . COMUNALE	
Sede: NICOSIA Registrazione: UR Sede: NICOSIA n: 15 del 17/10/2011 COMPRAVENDITA			

 Rilasciata da: **Servizio Telematico**

Visura per immobile

Situazione degli atti informatizzati al 19/09/2012

Dati della richiesta	Comune di NICOSIA (Codice: F892)
	Provincia di ENNA
Catasto Terreni	Foglio: 47 Particella: 372

Immobile

N.	DATI IDENTIFICATIVI			DATI CLASSAMENTO					DATI DERIVANTI DA	
	Foglio	Particella	Sub	Porz	Qualità Classe	Superficie(m ²)	Deduz	Reddito		
						ha are ca		Dominicale		Agrario
1	47	372		-	BOSCO CEDUO 1	66 10		Euro 6,83	Euro 2,39	FRAZIONAMENTO del 14/08/1991 n . 684 .1/1991 in atti dal 01/07/2010 (protocollo n . EN0095869) FOGLIO OSSERVAZIONE PROT . 95566/2010 - T . V . 200/2010
Notifica				Partita						
Annotazioni				di stadio: deriva dalla particella 16 per registrazione t.f. n. 684/1991 -						

INTESTATI

N.	DATI ANAGRAFICI	CODICE FISCALE	DIRITTI E ONERI REALI
1	CHIESA DI S CROCE		Concedente in parte
2	COLLEGIO DI MARIA		Concedente in parte
3	COMUNE DI NICOSIA con sede in NICOSIA	81002210862*	(1) Proprieta' per 1/1
DATI DERIVANTI DA		ISTRUMENTO (ATTO PUBBLICO) del 11/10/2011 Voltura n . 7762 .1/2011 in atti dal 22/11/2011 (protocollo n . EN0125873) Repertorio n . : 13722 Rogante: SEGR . COMUNALE	
Sede: NICOSIA Registrazione: UR Sede: NICOSIA n: 15 del 17/10/2011 COMPRAVENDITA			

Rilasciata da: Servizio Telematico

Visura per immobile

Situazione degli atti informatizzati al 19/09/2012

Dati della richiesta	Comune di NICOSIA (Codice: F892)
	Provincia di ENNA
Catasto Terreni	Foglio: 47 Particella: 374


Immobile

N.	DATI IDENTIFICATIVI			DATI CLASSAMENTO					DATI DERIVANTI DA	
	Foglio	Particella	Sub	Porz	Qualità Classe	Superficie(m ²)	Deduz	Reddito		
1	47	374		-	BOSCO CEDUO 1	ha are ca 02 61		Dominicale Euro 0,27	Agrario Euro 0,09	FRAZIONAMENTO del 14/08/1991 n . 684 .1/1991 in atti dal 01/07/2010 (protocollo n . EN0095869) FOGLIO OSSERVAZIONE PROT . 95566/2010 - T .V . 200/2010
Notifica				Partita						
Annotazioni				di stadio: deriva dalla particella 16 per registrazione t.f. n. 684/1991 -						

INTESTATI

N.	DATI ANAGRAFICI	CODICE FISCALE	DIRITTI E ONERI REALI
1	CHIESA DI S CROCE		Concedente in parte
2	COLLEGIO DI MARIA		Concedente in parte
3	COMUNE DI NICOSIA con sede in NICOSIA	81002210862*	(1) Proprieta` per 1/1
DATI DERIVANTI DA		ISTRUMENTO (ATTO PUBBLICO) del 11/10/2011 Voltura n . 7762 .1/2011 in atti dal 22/11/2011 (protocollo n . EN0125873) Repertorio n .: 13722 Rogante: SEGR . COMUNALE	
Sede: NICOSIA Registrazione: UR Sede: NICOSIA n: 15 del 17/10/2011 COMPRAVENDITA			

 Rilasciata da: **Servizio Telematico**



Città di Nicosia

COMUNE DI NICOSIA

Provincia Regionale di Enna

AGGIORNAMENTO CATASTO INCENDI

– LEGGE 353/2010 – ART. 10 –

ANNO 2010

Località: ALTESINA

ALLEGATI:

- ELENCO PARTICELLE
- INDIVIDUAZIONE AREA PERCORSO DALL'INCENDIO
- ESTRATTO CATASTALE
- VISURE CATASTALI

Nicosia, li ~~27~~ 7 SET. 2012

Salvatore geom. Campagna

REDATTORI



Michele geom. Campione



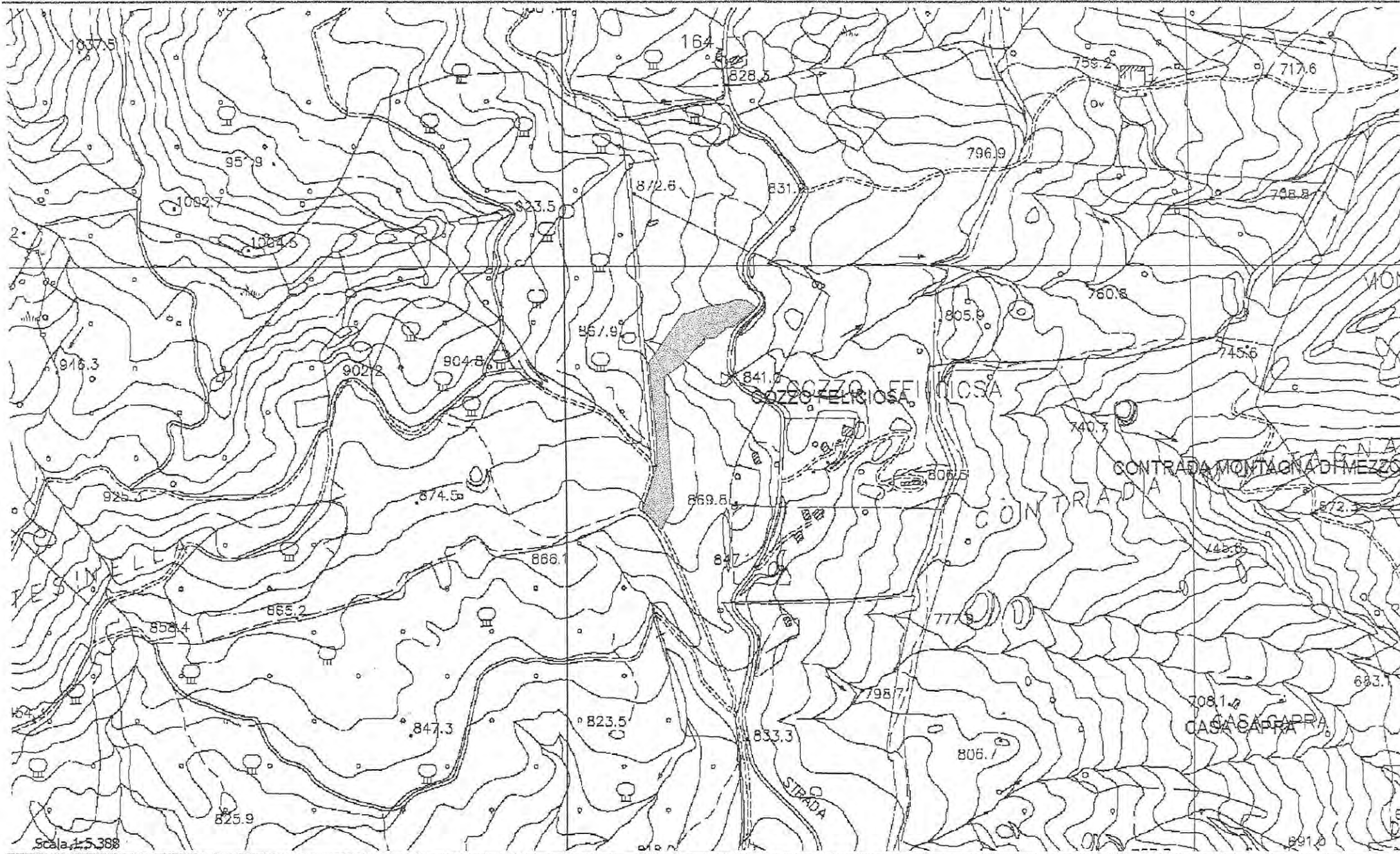
ELENCO PARTICELLE

REGIONE: SICILIA
COMUNE: NICOSIA
PROVINCIA: ENNA

ID: 1583
DATA INCENDIO: 29/08/2010
LOCALITA': ALTESINA

COMUNE	FOGLIO	PARTICELLE	SUPERFICIE CATASTALE MQ.	COLTURA CATASTALE	PERCENTUALE SUPERFICIE INCENDIO %
NICOSIA	142	10	118	FAB.RUR.	100
NICOSIA	142	35	119300	PASCOLO	
			83617	SEMINATIVO	
		SOMMA	202917		6,38
NICOSIA	142	47	199655	PASCOLO	0,29
NICOSIA	144	62	3952	ULIVETO	
			153158	PASCOLO	
		SOMMA	157110		0,33

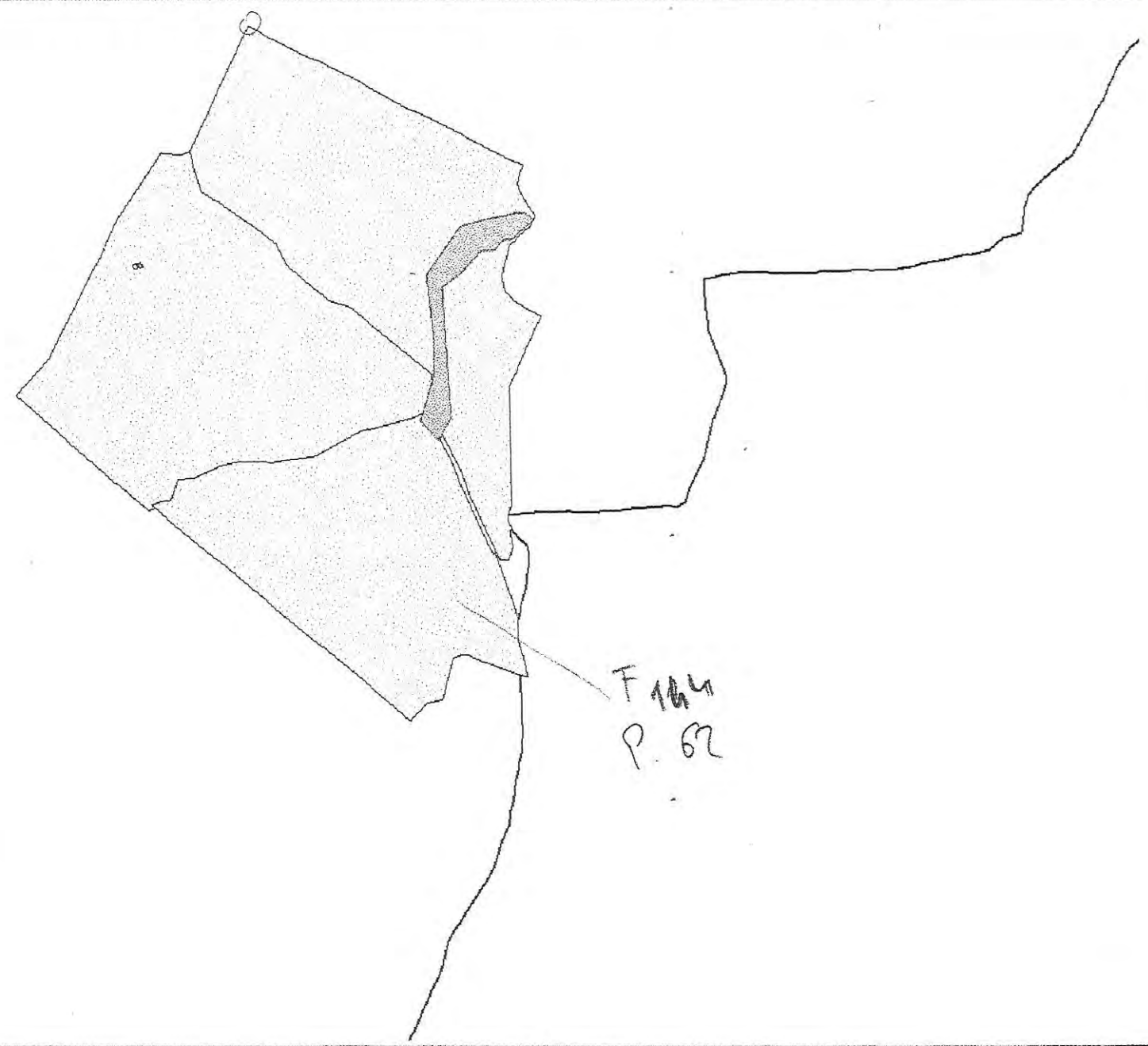
Sistema Informativo Forestale





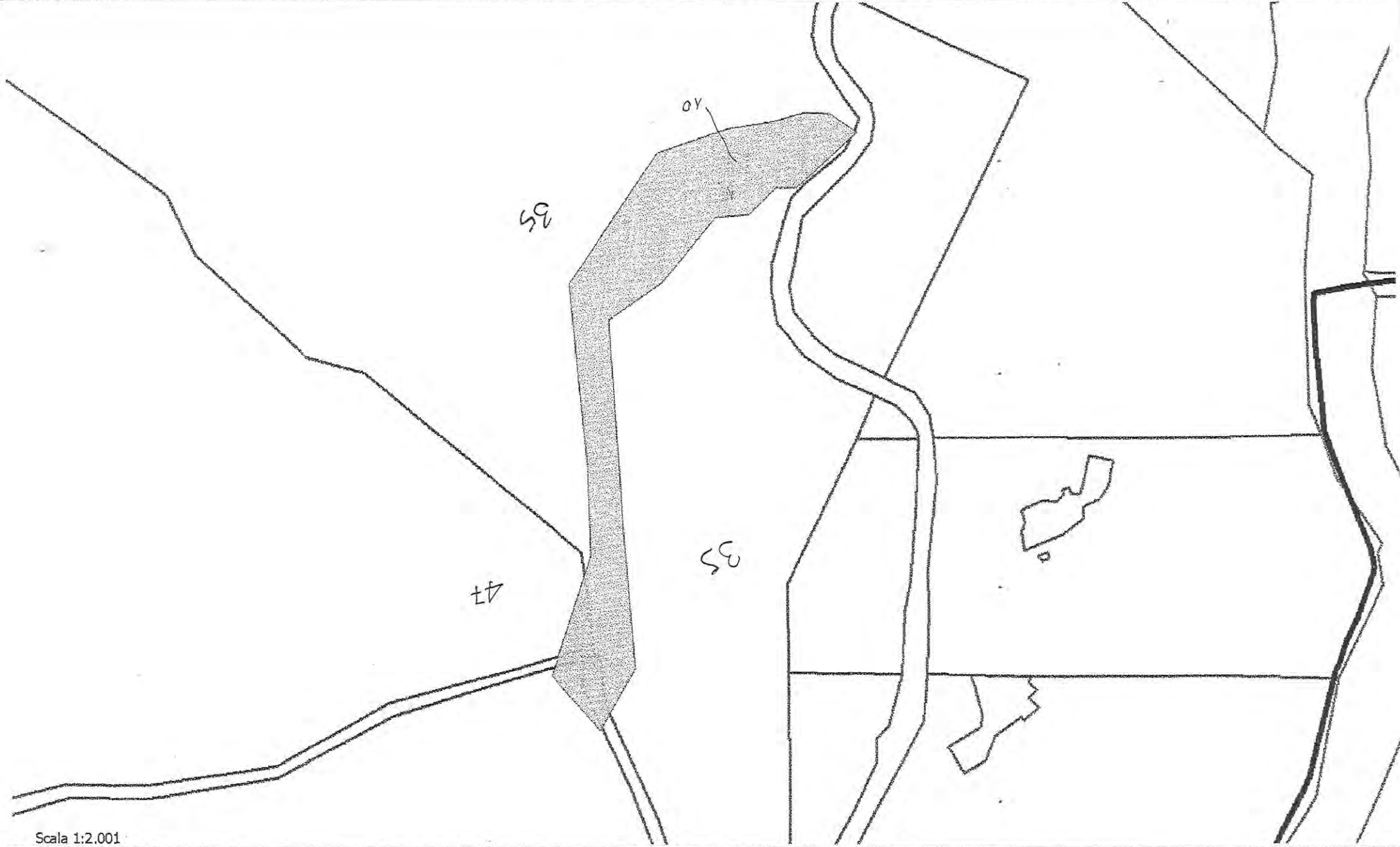
Sistema Informativo Forestale

Foglio 142



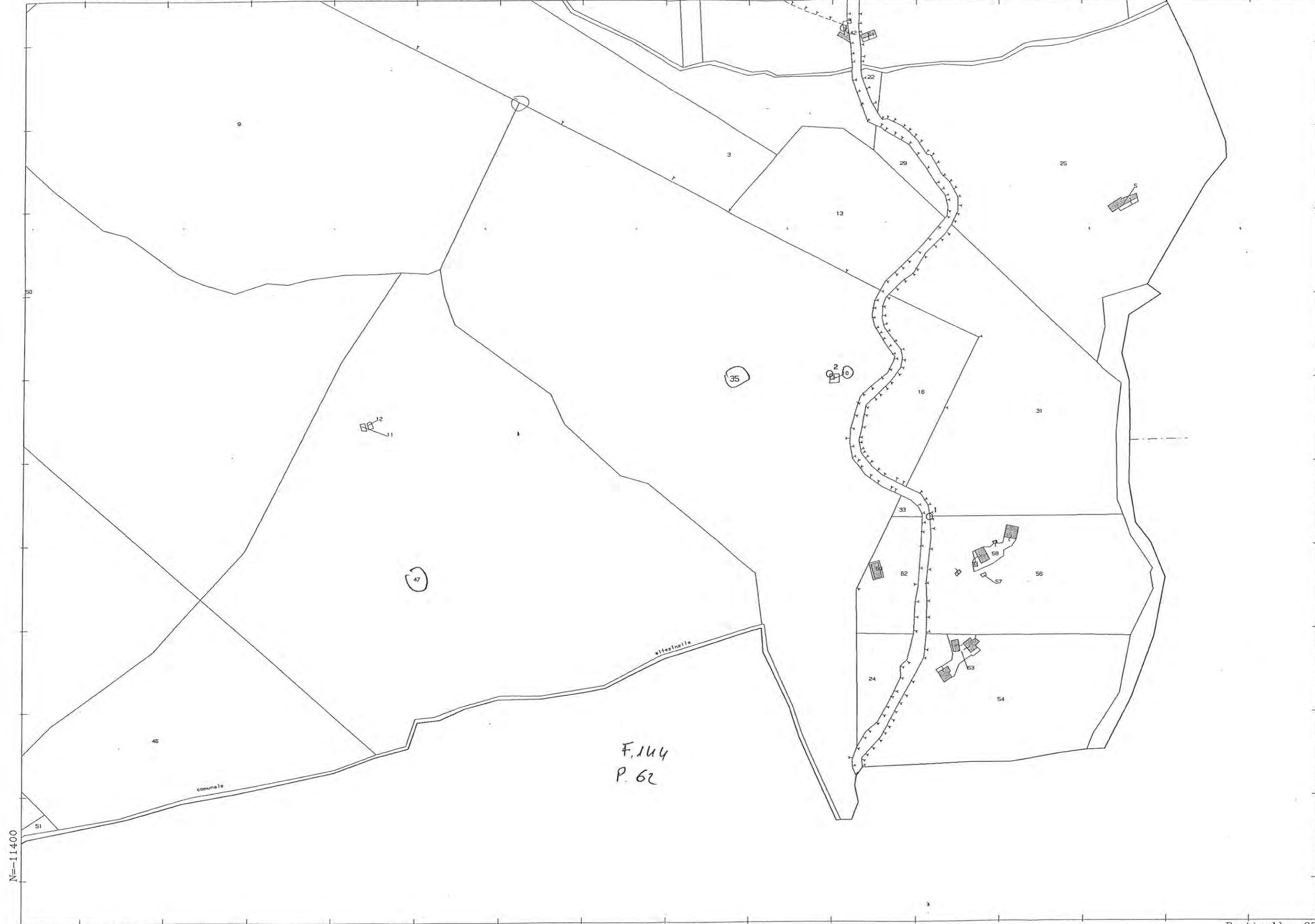
F. 144
P. 62

Sistema Informativo Forestale



Scala 1:2.001

Note:



20-Set-2012 9:17
Prot. n. T39707/2012

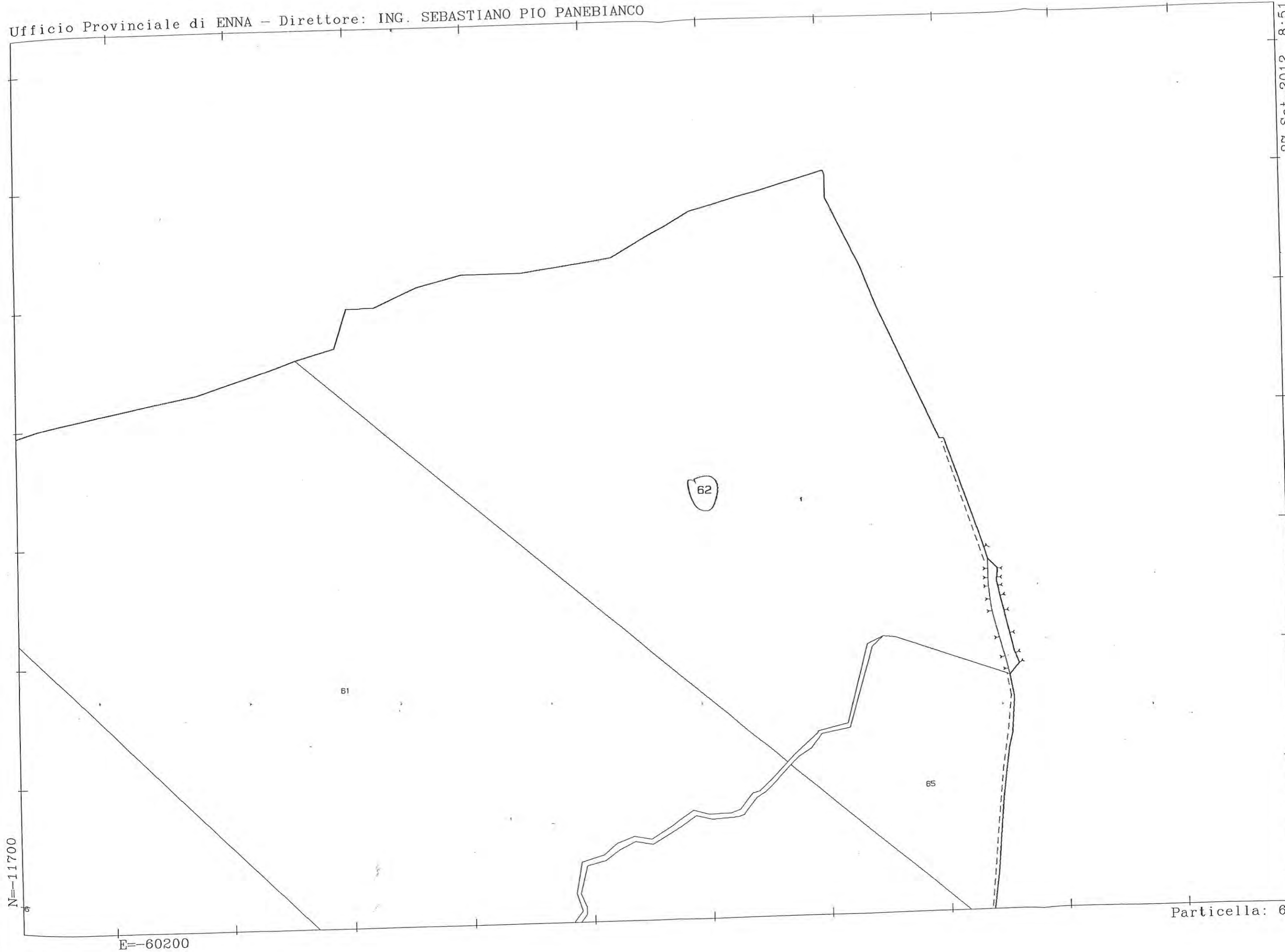
Scala originale: 1:4000
Dimensione cornice: 1552.000 x 1104.000 metri

N=-11400

E=-60400

Comune: Nicosia
Foglio: 142

Particella: 35



N=11700

E=60200

Particella: 62

27-Set-2012 8:51
Prot. n. T32271/2012

Scala originale: 1:4000
Dimensione cornice: 1068.000 x 756.000 metri

Comune: NICOSIA
Foglio: 144

Visura per immobile

Situazione degli atti informatizzati al 27/09/2012

Dati della richiesta	Comune di NICOSIA (Codice: F892)
	Provincia di ENNA
Catasto Terreni	Foglio: 142 Particella: 10

Immobile

N.	DATI IDENTIFICATIVI			DATI CLASSAMENTO					DATI DERIVANTI DA	
	Foglio	Particella	Sub	Porz	Qualità Classe	Superficie(m ²)	Deduz	Reddito		
						ha are ca			Dominicale	Agrario
1	142	10		-	FABB RURALE	01 18				Impianto meccanografico del 22/09/1975
Notifica						Partita				

INTESTATI

N.	DATI ANAGRAFICI	CODICE FISCALE	DIRITTI E ONERI REALI
1	D'ONOFRIO Carlo nato a PALERMO il 15/08/1922	DNFCRL22M15G273O*	(1) Proprieta' per 123/180
2	D'ONOFRIO Giustina nata a PALERMO il 27/09/1928	DNFGTN28P67G273A*	(1) Proprieta' per 16/180
3	D'ONOFRIO Giustina nata a PALERMO il 27/09/1928	DNFGTN28P67G273A*	Usufruttuario parziale
4	PALERMO Adele Maria nata a CATANIA il 24/03/1950	PLRDMR50C64C351D	(1) Proprieta' per 41/180
DATI DERIVANTI DA		TESTAMENTO OLOGRAFO del 09/01/1997 Voltura n. 2894 .3/1997 in atti dal 16/05/2001 (protocollo n. 47938) Repertorio n. : 14234 Rogante: LONGO B . Sede: LEONFORTE	
		Registrazione: UR Sede: ENNA n: 300 del 20/02/1997 SUCCESSIONE	

Rilasciata da: Servizio Telematico

Visura per immobile

Situazione degli atti informatizzati al 27/09/2012

Dati della richiesta	Comune di NICOSIA (Codice: F892)
	Provincia di ENNA
Catasto Terreni	Foglio: 142 Particella: 35

Immobile

N.	DATI IDENTIFICATIVI			DATI CLASSAMENTO					DATI DERIVANTI DA				
	Foglio	Particella	Sub	Porz	Qualità Classe		Superficie(m ²)		Deduz	Reddito			
							ha are ca			Dominicale	Agrario		
1	142	35		AA	PASCOLO	U	11	93	00		Euro 184,84	Euro 55,45	Tabella di variazione del 08/03/2007 n. 21480 .1/2007 in atti dal 08/03/2007 (protocollo n. EN0053750) TRASMISSIONE DATI AI SENSI DEL DECRETO 262 DEL 3 OTTOBRE 2006
				AB	SEMINATIVO	4	8	36	17		Euro 129,55	Euro 38,87	
Notifica						Partita							
Annotazioni				variazione culturale ex d.l. n. 262/06 - qualita' dichiarata o parificata a coltura presente nel quadro tariffario									

INTESTATI

N.	DATI ANAGRAFICI	CODICE FISCALE	DIRITTI E ONERI REALI
1	D'ONOFRIO Carlo nato a PALERMO il 15/08/1922	DNFCRL22M15G273O*	(1) Proprieta' per 123/180
2	D'ONOFRIO Giustina nata a PALERMO il 27/09/1928	DNFGTN28P67G273A*	(1) Proprieta' per 16/180
3	D'ONOFRIO Giustina nata a PALERMO il 27/09/1928	DNFGTN28P67G273A*	Usufruttuario parziale
4	PALERMO Adele Maria nata a CATANIA il 24/03/1950	PLRDMR50C64C351D	(1) Proprieta' per 41/180
DATI DERIVANTI DA		TESTAMENTO OLOGRAFO del 09/01/1997 Voltura n. 2894 .3/1997 in atti dal 16/05/2001 (protocollo n. 47938) Repertorio n. : 14234 Rogante: LONGO B . Sede: LEONFORTE	
		Registrazione: UR Sede: ENNA n: 300 del 20/02/1997 SUCCESSIONE	

Rilasciata da: Servizio Telematico

Visura per immobile

Situazione degli atti informatizzati al 27/09/2012

Data: 27/09/2012 - Ora: 08.44.44

Fine

Visura n.: T27256 Pag: 1

Dati della richiesta	Comune di NICOSIA (Codice: F892)
	Provincia di ENNA
Catasto Terreni	Foglio: 142 Particella: 47

Immobile

N.	DATI IDENTIFICATIVI			DATI CLASSAMENTO						DATI DERIVANTI DA			
	Foglio	Particella	Sub	Porz	Qualità Classe		Superficie(m ²)		Deduz		Reddito		
							ha are ca			Dominicale	Agrario		
1	142	47		-	PASCOLO ARB	U	19	96	55		Euro 309,34	Euro 92,80	Tabella di variazione del 08/03/2007 n . 21482 .1/2007 in atti dal 08/03/2007 (protocollo n . EN0053752) TRASMISSIONE DATI AI SENSI DEL DECRETO 262 DEL 3 OTTOBRE 2006
Notifica								Partita					
Annotazioni				variazione colturale ex d.l. n. 262/06 - qualita' dichiarata o parificata a coltura presente nel quadro tariffario									

INTESTATO

N.	DATI ANAGRAFICI	CODICE FISCALE	DIRITTI E ONERI REALI
1	DEMANIO DELLA REGIONE SICILIANA RAMO AGRICOLTURA E FORESTE		(1) Proprieta' per 1000/1000
DATI DERIVANTI DA		DECRETO (DISPOSIZIONI DELLE AUTORITA') del 14/06/1982 Voltura n . 52887 in atti dal 16/06/1989 Repertorio n . : 887 Rogante: ASSESSORE AGR FOR Sede: PALERMO	
Registrazione: UR Sede: ENNA Volume: 3 n: 1048 del 12/07/1982			

Rilasciata da: Servizio Telematico

Visura per immobile

Situazione degli atti informatizzati al 27/09/2012

Dati della richiesta	Comune di NICOSIA (Codice: F892)
	Provincia di ENNA
Catasto Terreni	Foglio: 144 Particella: 62

Immobile

N.	DATI IDENTIFICATIVI			DATI CLASSAMENTO						DATI DERIVANTI DA		
	Foglio	Particella	Sub	Porz	Qualità Classe		Superficie(m ²)		Deduz		Reddito	
							ha	are ca			Dominicale	Agrario
1	144	62		AA	ULIVETO	1	39	52		Euro 22,45	Euro 12,25	Tabella di variazione del 09/12/2010 n. 10659 .1/2010 in atti dal 09/12/2010 (protocollo n. EN0189783) TRASMISSIONE DATI AGEA AI SENSI DEL DL 3 .10 .2006 N .262
				AB	PASCOLO ARB	U	15	31	58	Euro 237,30	Euro 71,19	
Notifica				Partita								
Annotazioni				di stadio: variazione culturale eseguita ai sensi del dl 3.10.2006 n. 262, convertito con modificazioni nella legge 24.11.2006 n. 286 e successive modificazioni (anno 2010)								

INTESTATO

N.	DATI ANAGRAFICI	CODICE FISCALE	DIRITTI E ONERI REALI
1	DEMANIO DELLA REGIONE SICILIANA RAMO AGRICOLTURA E FORESTE		(1) Proprieta' per 1000/1000
DATI DERIVANTI DA		DECRETO (DISPOSIZIONI DELLE AUTORITA') del 14/06/1982 Voltura n. 52887 in atti dal 16/06/1989 Repertorio n.: 887 Rogante: ASSESSORE AGR FOR Sede: PALERMO	
		Registrazione: UR Sede: ENNA Volume: 3 n: 1048 del 12/07/1982	

Rilasciata da: **Servizio Telematico**



COMUNE DI NICOSIA

PROVINCIA DI ENNA

V° Settore

IV Servizio

Allegato alla Deliberazione

GM n. 192 del 10-10-2012

OGGETTO "Aggiornamento Catasto Incendi-Legge 353/2000 art. 10- Approvazione elenco provvisorio delle arre percorse dal fuoco anno 2010".

PARERI

ai sensi dell'art. 53 comma 1 L. 142/90 , recepito dall'art. 1 comma 1 lettera i) della Legge Regionale n. 48/91, modificato dall'art. 12 della L.R. 30/2000.

attestazione di copertura finanziaria ex art. 55 cit. L. 142/90, recepito all'art. 1 comma 1 lettera i) della Legge Regionale n. 48/91.

* * * * *

Parere in ordine alla regolarità tecnica:

[Handwritten signature]

Nicosia, li

05/10/2012



IL RESPONSABILE DEL SETTORE

[Handwritten signature]

Il presente verbale viene letto, approvato e sottoscritto.

IL SINDACO - PRESIDENTE

L'ASSESSORE ANZIANO

IL SEGRETARIO GENERALE

per copia conforme all'originale in carta libera per uso amministrativo per la pubblicazione.

Nicosia, li 11/10/2012

IL SEGRETARIO GENERALE

CERTIFICATO DI PUBBLICAZIONE

Il sottoscritto Segretario Generale,

CERTIFICA

che la presente deliberazione, in applicazione della L.R. 3 dicembre 1991, n.44, è stata pubblicata all'Albo Pretorio e Albo On-line del Comune per giorni 15 consecutivi, dal giorno 11/10/2012, (art.11, comma 1°, L.R. n.44/91 come modificato dall'art.127, comma 21, della L.R. n.17 del 28/12/2004).

Dalla Residenza Municipale, li _____

IL MESSO COMUNALE

IL SEGRETARIO GENERALE

CERTIFICATO DI ESECUTIVITÀ

Si certifica che la presente deliberazione, in applicazione della L.R. 3 dicembre 1991, n.44, è divenuta esecutiva il 10-10-2012

- decorsi dieci giorni dalla pubblicazione (art. 12, comma 1°);
 a seguito di dichiarazione di immediata esecutività;

IL SEGRETARIO GENERALE

- per copia conforme all'originale in carta libera per uso amministrativo;
 per copia conforme all'originale;

Nicosia, li _____

IL SEGRETARIO GENERALE